Rīgas domes
Pilsētas attīstības departaments
Amatu iela 4, Rīga, LV-1050
tālr.67012947, pad@riga.lv
www.rdpad.lv

SIA „METRUM"
Ģertrūdes iela 47-3, Rīga, LV-1011
tālr.80008100, metrum@metrum.lv
www.metrum.lv

LOKĀLPLĀNOJUMS
zemesgabalam Ventspils ielā 50 un tam pieguļošajām teritorijām, Rīgā

Zemesgabali ar kadastra apzīmējumu 0100 075 0705, 0100 075 2031, 0100 075 0496 un daļa zemesgabala ar kadastra apzīmējumu 0100 075 0030

Izstrādāts saskaņā ar Ministru kabineta 14.10.2014. noteikumiem Nr.628 „Noteikumi par pašvaldību teritorijas attīstības plānošanas dokumentiem"

GRAFISKĀ DAĻA

Ierosinātājs: SIA „Alfards", reģ. Nr. 40003461602, Ventspils iela 50, Rīga, LV-1002

Lokālplānojuma izstrādes vadītāja:
Rīgas domes Pilsētas attīstības departamenta Pilsētvides attīstības pārvaldes vadītāja Ilze Purmale

Izstrādātājs: SIA „METRUM", reģ. Nr.40003388748, Ģertrūdes iela 47-3, Rīga, LV-1011

Projekta vadītāja: Sandra Plēpe

Līguma Nr.: 90-15-00035 (16.12.2015.)

Rīga 2016/2017

SATURA RĀDĪTĀJS

1.	TERITORIJAS PAŠREIZĒJĀ IZMANTOŠANA (1:2000)	3
2.	TERITORIJAS FUNKCIONĀLAIS ZONĒJUMS (1:2000)	4
3.	IELU ŠĶĒRSPROFILI (1:100)	5

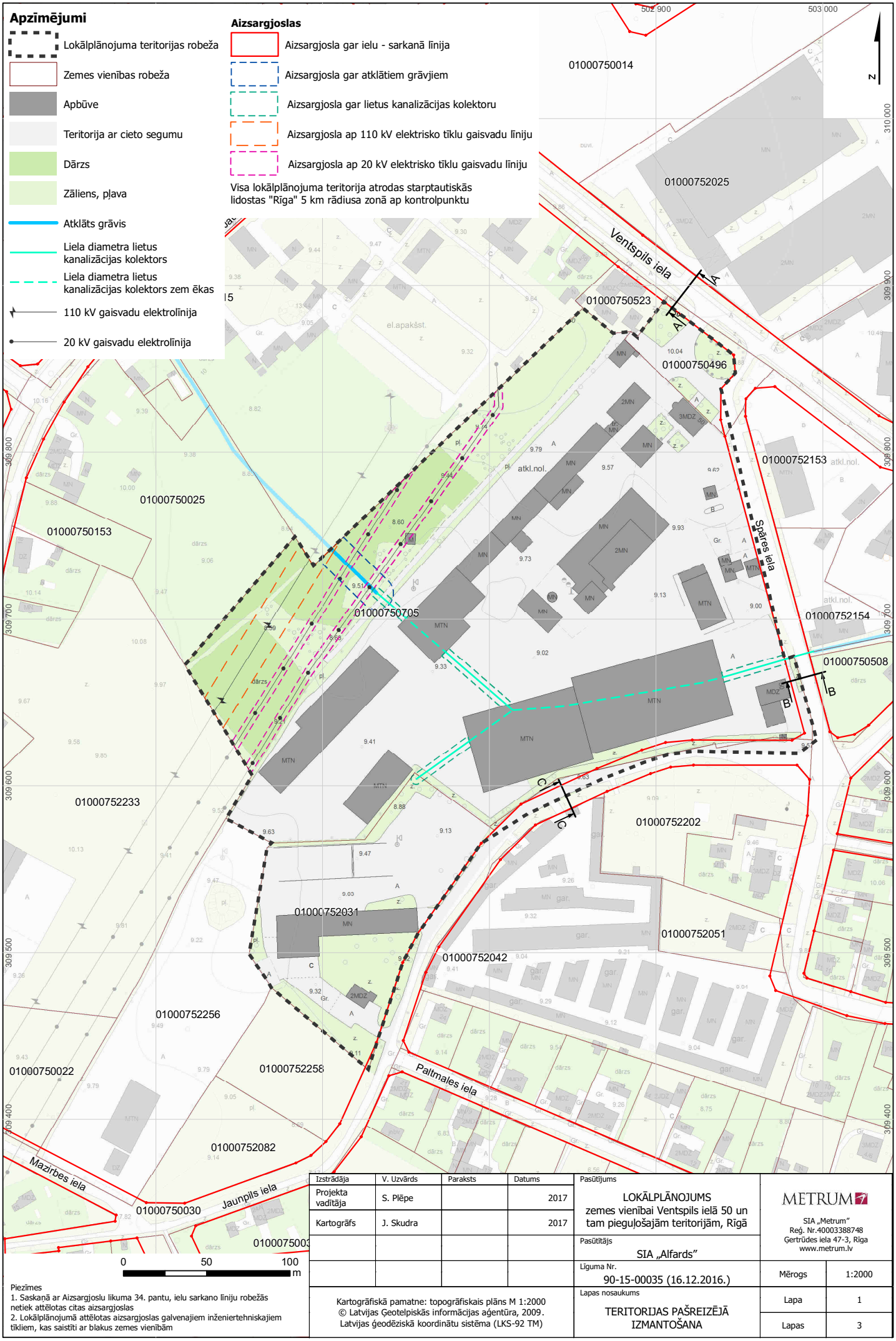

Izstrādāja	V. Uzvārds	Paraksts	Datums
Projekta vadītāja	S. Plēpe		2017
Kartogrāfs	J. Skudra		2017

Pasūtījums
LOKĀLPLĀNOJUMS
zemes vienībai Ventspils ielā 50 un tam pieguļošajām teritorijām, Rīgā

Pasūtītājs
SIA „Alfards"

Līguma Nr.
90-15-00035 (16.12.2016.)

METRUM
SIA „Metrum"
Reģ. Nr.40003388748
Ģertrūdes iela 47-3, Rīga
www.metrum.lv

Mērogs	1:2000
Lapa	1
Lapas	3

Kartogrāfiskā pamatne: topogrāfiskais plāns M 1:2000
© Latvijas Ģeotelpiskās informācijas aģentūra, 2009.
Latvijas ģeodēziskā koordinātu sistēma (LKS-92 TM)

Lapas nosaukums
TERITORIJAS PAŠREIZĒJĀ IZMANTOŠANA

Piezīmes
1. Saskaņā ar Aizsargjoslu likuma 34. pantu, ielu sarkano līniju robežās netiek attēlotas citas aizsargjoslas
2. Lokālplānojumā attēlotas aizsargjoslas galvenajiem inženiertehniskajiem tīkliem, kas saistīti ar blakus zemes vienībām

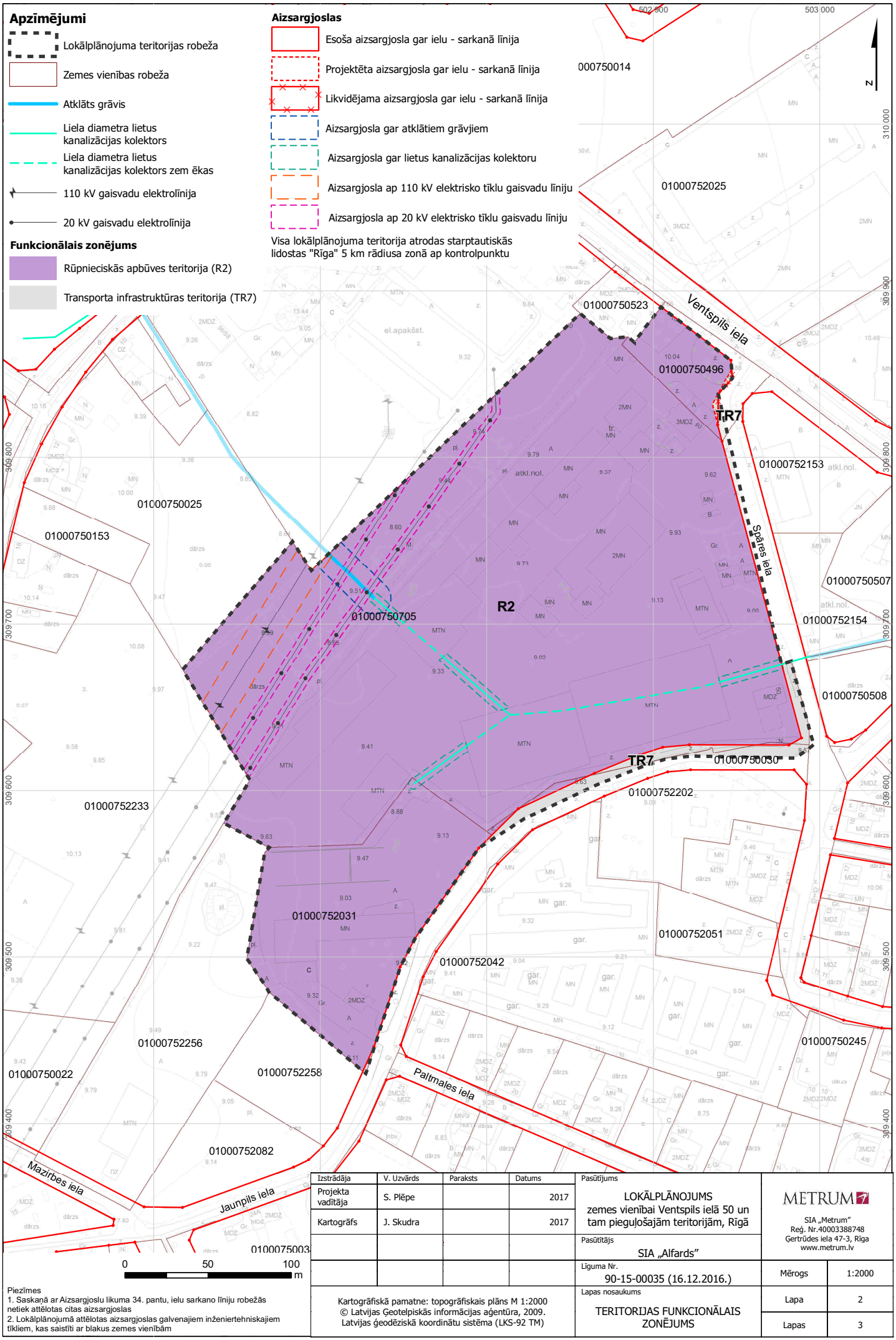

Izstrādāja	V. Uzvārds	Paraksts	Datums
Projekta vadītāja	S. Plēpe		2017
Kartogrāfs	J. Skudra		2017

Pasūtījums
LOKĀLPLĀNOJUMS zemes vienībai Ventspils ielā 50 un tam pieguļošajām teritorijām, Rīgā

Pasūtītājs
SIA „Alfards"

Līguma Nr.
90-15-00035 (16.12.2016.)

Lapas nosaukums
TERITORIJAS FUNKCIONĀLAIS ZONĒJUMS

METRUM
SIA „Metrum"
Reģ. Nr.40003388748
Ģertrūdes iela 47-3, Rīga
www.metrum.lv

Mērogs	1:2000
Lapa	2
Lapas	3

Kartogrāfiskā pamatne: topogrāfiskais plāns M 1:2000
© Latvijas Ģeotelpiskās informācijas aģentūra, 2009.
Latvijas ģeodēziskā koordinātu sistēma (LKS-92 TM)

Piezīmes
1. Saskaņā ar Aizsargjoslu likuma 34. pantu, ielu sarkano līniju robežās netiek attēlotas citas aizsargjoslas
2. Lokālplānojumā attēlotas aizsargjoslas galvenajiem inženiertehniskajiem tīkliem, kas saistīti ar blakus zemes vienībām

ESOŠAIS VENTSPILS IELAS ŠĶĒRSPROFILS
GRIEZUMS A - A

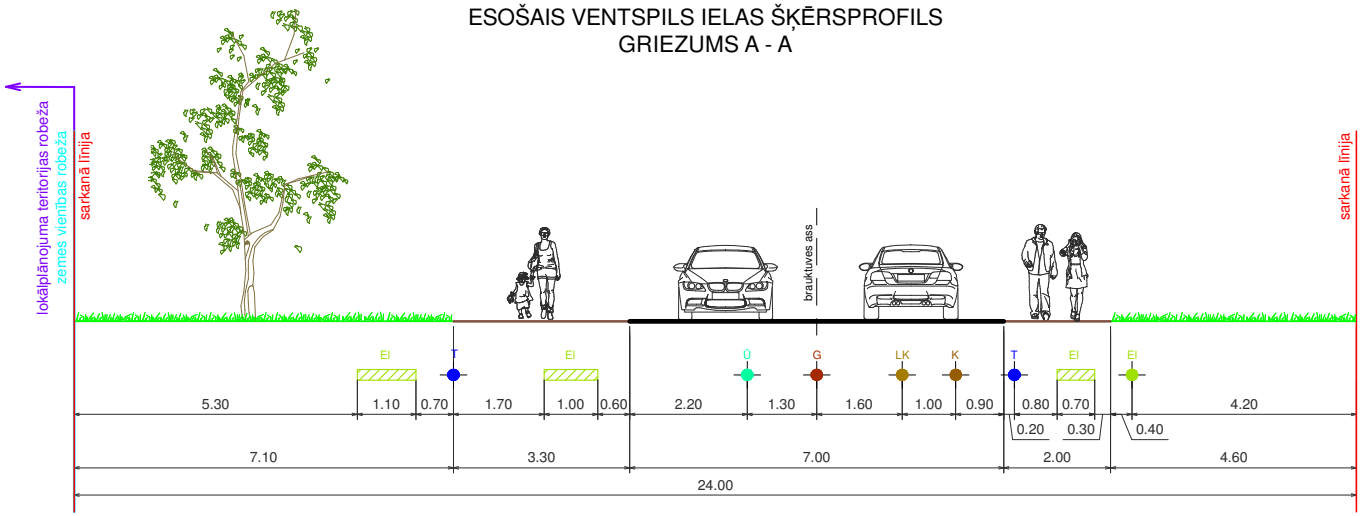

APZĪMĒJUMI

- Ū — ESOŠS ŪDENSVADS
- K — ESOŠS KANALIZĀCIJAS VADS
- LK — ESOŠS LIETUS KANALIZĀCIJAS VADS
- LK1 — PLĀNOTS LIETUS KANALIZĀCIJAS VADS
- G — ESOŠS GĀZES VADS
- G1 — PLĀNOTS GĀZES VADS
- T — ESOŠA SAKARU KABEĻU KANALIZĀCIJA
- T1 — PLĀNOTA SAKARU KABEĻU KANALIZĀCIJA
- EI — ESOŠS ZEMSPRIEGUMA ELEKTROKABELIS
- EI — ESOŠS 10 kV ELEKTROKABELIS
- ESOŠA ELEKTROKABEĻU ZONA
- BRAUKTUVE
- IETVE
- APZAĻUMOTA TERITORIJA

PLĀNOTAIS SPĀRES IELAS ŠĶĒRSPROFILS
GRIEZUMS B - B

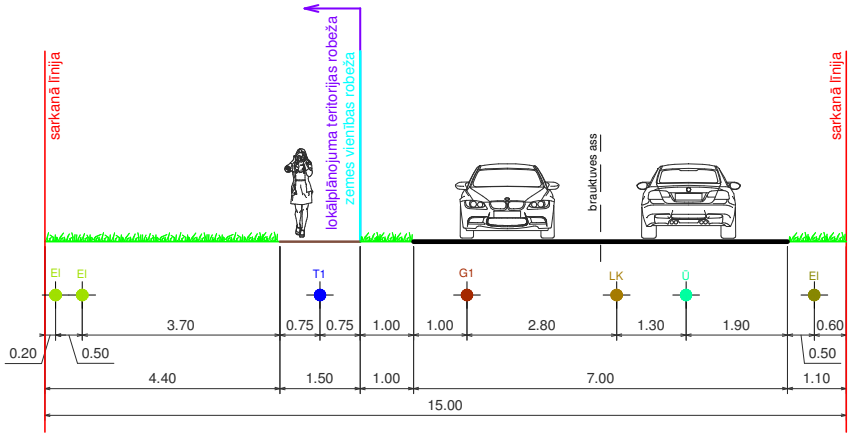

PLĀNOTAIS JAUNPILS IELAS ŠĶĒRSPROFILS
GRIEZUMS C - C

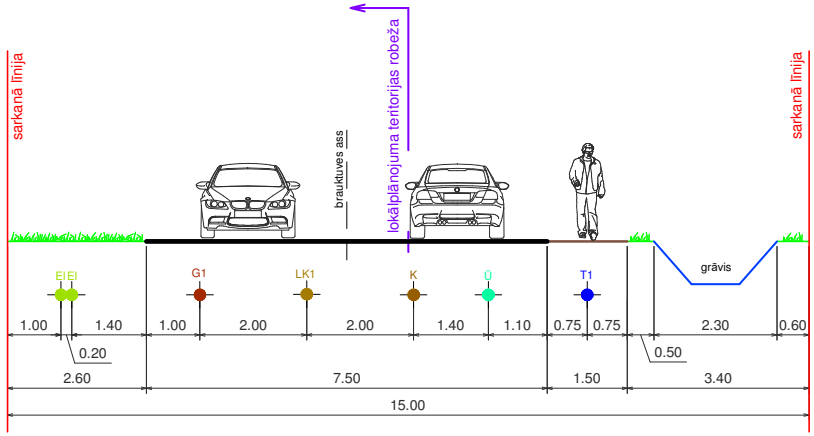

Piezīme
Izstrādājot būvprojektu, pieļaujamas inženierkomunikāciju izmaiņas ielu sarkanajās līnijās.
Veicot izmaiņas, nepieciešams iesniegt saskaņošanai jaunu ielas šķērsprofilu ar izmaiņām.

Izstrādāja	V. Uzvārds	Paraksts	Datums	Pasūtījums	
Projekta vadītāja	S. Plēpe		2017	LOKĀLPLĀNOJUMS zemes vienībai Ventspils ielā 50 un tam pieguļošajām teritorijām, Rīgā	METRUM SIA „Metrum” Reģ. Nr.40003388748 Ģertrūdes iela 47-3, Rīga www.metrum.lv
Kartogrāfs	J. Skudra		2017		
				Pasūtītājs: SIA „Alfards”	
				Līguma Nr.: 90-15-00035 (16.12.2016.)	Mērogs 1:100
				Lapas nosaukums: IELU ŠĶĒRSPROFILI	Lapa 3
					Lapas 3