Dabas aizsardzības plāns izstrādāts
Norvēģijas finanšu instrumenta 2009.-2014.gada perioda programmas
„Kapacitātes stiprināšana un institucionālā sadarbība starp Latvijas un Norvēģijas valsts
institūcijām, vietējām un reģionālām iestādēm" projekta (4.3-24/NFI/INP-003) ietvaros

Latvijas īpaši aizsargājamo dabas teritoriju integrācija teritorijas plānojumā

PĀRSKATS PAR DABAS LIEGUMA „MAŅĢENES MEŽI" DABAS AIZSARDZĪBAS PLĀNA 2016.-2028.GADAM SABIEDRISKO APSPRIEŠANU

Pasūtītājs:
Dabas aizsardzības pārvalde

Izstrādātājs:
SIA „METRUM"

Projekta „Dabas aizsardzības plānu izstrāde dabas parkam „Abavas senleja", dabas liegumiem „Druviņu tīrelis", „Pluču tīrelis", „Nagļu un Ansiņu purvs" un „Maņģenes meži", sagatavojot tos integrēšanai vietējās pašvaldības teritorijas attīstības plānošanas dokumentos" vadītāja **Ilze Circene**

Dabas aizsardzības plāna izstrādes vadītājs **Ilmārs Bodnieks**

SATURA RĀDĪTĀJS

I DABAS AIZSARDZĪBAS PLĀNA SABIEDRISKĀ APSPRIEŠANA....3
1.1. Paziņojumi un publikācijas....3
1.2. Sabiedriskās apspriešanas sanāksmes protokols....10
1.3. Sabiedriskās apspriešanas sanāksmes prezentācija....13
1.4. Ziņojums par saņemtajiem priekšlikumiem....42

I DABAS AIZSARDZĪBAS PLĀNA SABIEDRISKĀ APSPRIEŠANA

1.1. PAZIŅOJUMI UN PUBLIKĀCIJAS

Paziņojums laikrakstā „Latvijas Vēstnesis” (23.12.2015.)

2015. gada 23. decembris, Nr. 251 (5569)

LATVIJAS VĒSTNESIS

LATVIJAS REPUBLIKAS OFICIĀLAIS IZDEVUMS OP 2015/251.DA3

OFICIĀLIE PAZIŅOJUMI > DAŽĀDI SLUDINĀJUMI

Paziņojums par dabas aizsardzības plāna sabiedriskās apspriešanas sanāksmi dabas liegumam "Maņģenes meži"

Īpaši aizsargājamā dabas teritorija - dabas liegums "Maņģenes meži" (*Natura 2000* teritorija) atrodas Kuldīgas novada Rumbas pagastā.

2016. gada 8. janvārī plkst. 11.00 Ventspils novada Rendas pagasta pārvaldē ("Vīgneri", Renda, Rendas pagasts, Kuldīgas novads) notiks dabas lieguma "Maņģenes meži" dabas aizsardzības plāna laika periodam no 2016.-2028. gadam sabiedriskās apspriešanas sanāksme.

Ar dabas aizsardzības plānu no 2015. gada 30. decembra līdz 2016. gada 13. janvārim varēs iepazīties Kuldīgas novada domē (Baznīcas iela 1, Kuldīga, LV-3301), kā arī SIA "METRUM" tīmekļa vietnē www.metrum.lv. Sniegt rakstiskus priekšlikumus iespējams, adresējot tos SIA "METRUM", Ģertrūdes iela 47-3, Rīga, LV-1011, vai ilze.circene@metrum.lv laikā no 2015. gada 30. decembra līdz 2016. gada 13. janvārim.

Dabas aizsardzības plāna izstrādātājs - SIA "METRUM", Ģertrūdes iela 47-3, Rīga, LV-1011, tālr. 67860305, www.metrum.lv. Kontaktpersona - Ilze Circene, tālr. 28323046, e-pasta adrese: ilze.circene@metrum.lv, vai Ilmārs Bodnieks, tālr. 26786191, e-pasta adrese: ilmars.bodnieks@gmail.com.

Dabas aizsardzības plāns tiek izstrādāts Norvēģijas finanšu instrumenta 2009.-2014. gada perioda programmas "Kapacitātes stiprināšana un institucionālā sadarbība starp Latvijas un Norvēģijas valsts institūcijām, vietējām un reģionālām iestādēm" projekta Nr. 4.3-24/NFI/INP-003 "Latvijas īpaši aizsargājamo dabas teritoriju integrācija teritorijas plānojumā" ietvaros.

Publikācija laikrakstā „KURZEMNIEKS" (21.12.2015.)

SLUDINĀJUMI. REKLĀMA

PĀRDOD

Piedāvā **PVC LOGUS, DURVIS, PALODZES**. Mērīšana, montāža, piegāde. E-pasts: imk@inbox.lv, tālr. 26441415, 26046209.

LCD TELEVIZORUS *Samsung, Philips*, monitorus, dažādu audioaparatūru, *Electrolux* ledusskapjus, veļas mašīnas, elektriskās plītis. Veikals *Retro*. Tālr. 63322200.

VW GOLF, 1991. Tālr. 26032708.

Sausu, skaldītu **MALKU** ar piegādi. Tālr. 27885688.

Skaldītu lapkoku **MALKU**. Ātra piegāde. Tālr. 26627800.

Sausu, skaldītu bērza **MALKU** maisos. Tālr. 26544462.

SIA *AJG plus* – sazāģētu lapkoku nomaļu **MALKU**. Tālr. 29399939.

Skaldītu **MALKU**, piegādā. Tālr. 26519182.

Pārdod sausu, skaldītu **MALKU**, arī apkures katliem. Tālr. 27533773.

SIENU, skābsienu rulonos. Tālr. 29212519.

Pašaudzētu, svaigu **CŪKGAĻU** jūsu svētku mielastam (puscūku vai ceturtdaļu). Piegāde bez maksas. Tālr. 25519514.

JĒRA GAĻU. Tālr. 29254530.

SIA *Skrunda* pārdos **DZĪVAS KARPAS** saimniecībā uz vietas no 8.00 līdz 11.00 – 22., 23., 29., 30. decembrī Skrundas novada *Zīvsaimniecībā*. Tālr. 63331124, 29991848.

PĒRK

SIA *LĀSES AM* iepērk **MĀJLOPUS**. Ir sertifikāts bioloģisko lopu kaušanai. Transports bez maksas. Tālr. 63374197, 29353243.

SIA *Aibi* iepērk **LIELLOPUS, JAUNLOPUS, AITAS, KAZAS, ZIRGUS**. Labas cenas. Samaksa tūlītēja. Svari. Tālr. 26142514, 20238990.

Z/s *SMAIDAS* pērk **MĀJLOPUS**. Tālr. 29437251, 28393052, 63341221.

SIA *Valinda* pērk **MĀJLOPUS**. Svari, tūlītēja samaksa. Tālr. 29434034.

Ģimene – **MĀJU** vai dzīvokli. Tālr. 29190120.

MEŽUS, CIRSMAS, MALKU – ātra un laba samaksa. Palīdz noformēt dokumentus. Tālr. 26544462.

ZIEMEĻKURZEMES MRS pērk **MEŽUS** īpašumā un izstrādei. Tālr. 29560086.

Pērkam **MEŽA ĪPAŠUMUS** ar zemi. Tālr. 29433000.

Pērkam visu veidu **MEŽUS, ZEMI**. Tālr. 29764751.

CIRSMAS, un veicam **MEŽIZSTRĀDI**, www.proto.lv, kopš 2005. gada. Tālr. 29434182.

Ozola, oša **ZĀĢBAĻĶUS** krautuvē. Tālr. 29428876.

Sauskaltušus **ZĀĢBAĻĶUS**, malku (3 m). Tālr. 26125312, www.proto.lv, kopš 2005. gada.

SIA *Kalifs* iepērk **ŠĶELDOJAMO** materiālu. Notīrām aizaugušas platības no krūmiem. Tālr. 26458900.

Vēlos nopirkt ozolkoka **DĒĻUS** un **BRUSAS**. Tālr. 29236442.

AUTOMAŠĪNAS. Tālr. 29190365.

AUTOMAŠĪNAS. Tālr. 29284636.

DZINTARA KRELLES, kulonus un piespraudes. Tālr. 20323336.

DZINTARA rotas. Tālr. 26268079.

DAŽĀDI

REMONTĒJAM vieglās automašīnas; **IZEJAM TA**. Riepu serviss. Vakara ielā 5, Kuldīgā. Tālr. 29823311.

REMONTĒJAM, BŪVĒJAM kvalitatīvi. Tālr. 26551758.

Veikalā *Medus un bišu lietas* atradīsiet **IDEĀLAS DĀVANAS!** Liepājas iela 24. Tālr. 63322656.

Visu veidu **BERAMĀS VATES** iestrāde, aizpildām **ĒKU GAISA SPRAUGAS**. Tālr. 27829190.

SILTINĀM MĀJAS ar termoputām, ekovati, granulām un poliuretāna putām. Tālr. 26748235.

Pārvietojamā **GATERA** pakalpojumi. Tālr. 22186086.

Attīrām lauksaimniecības zemi un grāvmalas no **APAUGUMA**. Tālr. 29600181.

Ātri un lēti ierīko **DZIĻURBUMU**. Tālr. 29605105, 28205914.

PATEICĪBA

Sirsnīgs paldies radiem un draugiem, kuri bija kopā ar mums, **ZENONU SPECIUSU** pēdējā gaitā pavadot. Paldies Kuldīgas apbedīšanas birojam, Dainai Lancmanei un kafejnīcai *Klūdziņa*.

Piederīgie

IZĪRĒ

Kempings ***USMAS MEĶI*** izīrē svinībām dažāda lieluma **TELPAS**. Piedāvājam **PIRTIS** un **BAĻĻU**. Informācija pa tālr. 29166276, www.booking.com.

Vienistabas **DZĪVOKLI** Rīgā, Čiekurkalnā, malkas apkure. Tālr. 29127529.

VAJADZĪGS

SIA *Bērzi plus* (41202008941) – šķeldvedēja **ŠOFERIS**. Tālr. 29153902.

Tirgus darba laiks svētkos

Pārtikas preču tirgus (Aizputes ielā 2a)
strādās 22., 23., 24., 29., 30. un 31. decembrī,
būs slēgts 26. decembrī un 2. janvārī.

Rūpniecības preču tirgus (Piltenes ielā 25)
strādās 22., 23., 24., 26., 29., 30., 31. decembrī un 2. janvārī,
būs slēgts 25., 27., 28. decembrī un 1. janvārī.

Investīciju uzņēmums veido ilgtermiņa ieguldījumus Latvijā.
SIA «Kurzemes Investīciju Fonds» iegādājas **meža zemes un īpašumus.**
Tālrunis 20218335; e-pasts: birojs@kiftalsi.lv

SIA *LATEIRA*
pērk CIRSMAS, MEŽA ĪPAŠUMUS.
- Palīdz noformēt dokumentus,
- veic cirsmu iestigošanu, dastošanu, novērtēšanu.

Tālr. 63428509, 27020562, 29997742, fakss 63428523, e-pasts: info@lateira.lv.

Ziemassvētku tirdziņš
Kuldīgā, Rātslaukumā,
Trešdien, 23. decembrī, 12.00–19.00
gardumi svētku galdam.
Ceturtdien, 24. decembrī, 10.00–15.00
bišu stropa labumi.
Sestdien, 26. decembrī, 12.00–16.00
saldummīļu Leiputrija.
Svētdien, 27. decembrī, 12.00–16.00
Kuldīgas *Palete*.
Esiet laipni gaidīti!
SIA Kuldīgas komunālie pakalpojumi

METRUM integral planning norway grants

Paziņojums par dabas aizsardzības plāna sabiedriskās apspriešanas sanāksmi dabas liegumam *Maņģenes meži*

Īpaši aizsargājamā dabas teritorija – dabas liegums *Maņģenes meži* (Natura 2000 teritorija) atrodas Kuldīgas novada Rumbas pagastā.

2016. gada 8. janvārī 11.00 Kuldīgas novada Rendas pagasta pārvaldē (*Vīgneri*, Renda, Rendas pagasts, Kuldīgas novads) notiks dabas lieguma *Maņģenes meži* dabas aizsardzības plāna laika periodam no 2016. līdz 2028. gadam sabiedriskās apspriešanas sanāksme.

Ar dabas aizsardzības plānu no 2015. gada 30. decembra līdz 2016. gada 13. janvārim varēs iepazīties Kuldīgas novada domē (Baznīcas iela 1, Kuldīga), kā arī SIA *METRUM* tīmekļa vietnē www.metrum.lv. Sniegt rakstiskus priekšlikumus iespējams, adresējot tos SIA *METRUM*, Ģertrūdes iela 47 – 3, Rīga, LV-1011, vai ilze.circene@metrum.lv laikā no 2015. gada 30. decembra līdz 2016. gada 13. janvārim.

Dabas aizsardzības plāna izstrādātājs – SIA *METRUM*, Ģertrūdes iela 47 – 3, Rīga, LV-1011, tālr. 67860305, www.metrum.lv. Kontaktpersona – Ilze Circene, tālr. 28323046, e-pasts: ilze.circene@metrum.lv vai Ilmārs Bodnieks, tālr. 26786191, e-pasts: ilmars.bodnieks@gmail.com.

Dabas aizsardzības plāns tiek izstrādāts Norvēģijas finanšu instrumenta 2009.– 2014. gada perioda programmas *Kapacitātes stiprināšana un institucionālā sadarbība starp Latvijas un Norvēģijas valsts institūcijām, vietējām un reģionālajām iestādēm* projekta Nr.4.3-24/NFI/INP-003 ***Latvijas īpaši aizsargājamo dabas teritoriju integrācija teritorijas plānojumā.***

Ja vēlies kādu apsveikt Ziemassvētkos, pateikt īpašu paldies,
sūti savu tekstu (bez dzejas rindām) e-pastā: sludinajumi@kurzemnieks.lv vai uz adresi *Kurzemniekam*, 1905. gada ielā 19, Kuldīgā, LV-3301, vai iemet redakcijas durvju kastītē līdz 22. decembra 11.00. Apsveikumus bez maksas publicēsim svētku numurā 23. decembrī.

Lāzermedicīnas klīnika
Kuldīgas veselības centrā, Ventspils ielā 12, **PROKTOLOGA PIEŅEMŠANA** trešdien, **6. janvārī**, 9.00–18.00 pieņems LĀZERMEDICĪNAS KLĪNIKAS ķirurgs, koloproktologs **Dr. INTS BRUŅENIEKS.** Iepriekšēja pieteikšanās uz ārsta maksas konsultāciju pa tālr. 67374747, 67315316.

Vizīte pie proktologa: grūtākais ir... atnākt

„Latvijā proktologs ir ķirurgs, kurš pamatā nodarbojas ar taisnās zarnas slimību ārstēšanu," stāsta ķirurgs, koloproktologs Dr. Ints Bruņenieks (*Lāzermedicīnas klīnika*).

„Cilvēkiem bieži ir priekšstats, ka ķirurgs ikvienu pacientu noteikti operē. Ir reizes, kad tas vajadzīgs, taču daudz izmantojam arī citas ārstēšanas metodes. Galvenā problēma ir aiziet pie proktologa, pēc tam jau dialogs turpinās."

Vai vizītei pie proktologa ir kaut kā speciāli jāgatavojas?

Cilvēki bieži zvana un uzdod šo jautājumu. Pirmajai vizītei nav vajadzīga nekāda specifiska gatavošanās. Daži iedomājas, ka visu dienu nedrīkst ēst un dzert vai arī jālieto kaut kādi medikamenti zarnu tīrīšanai – tas nav vajadzīgs. Ja cilvēks subjektīvi jūt, ka tā būs labāk, viņš var veikt vienu mikroklizmu ar aptiekā nopērkamiem bezrecepšu līdzekļiem, bet arī tas nav obligāti.

Kā notiek pacienta izmeklēšana?

To veic proktologs, asistējot medicīnas māsai. Izmeklējumi notiek speciālā norobežotā apskates telpā, to laikā pacients parasti guļ uz sāniem. Ārsts veic anālās zonas apskati, kurai parasti seko arī izmeklēšana ar pirkstu, kas pamatā nav sāpīga, jo tiek izmantots lubrikants, kas satur anestezējošu vielu. Mazliet nepatīkamākas sajūtas varētu būt pacientiem, kuriem ir sāpes vēdera izejas laikā vai izteikts hemoroīdu slimības paasinājums.

Gaidīsim jūs uz izbraukuma konsultācijām Kuldīgā!

Kurzemnieks
Ērta sludinājumu iesniegšana laikrakstā, neizejot no mājām!
307 Ls

Paziņojums par dabas aizsardzības plāna sabiedriskās apspriešanas sanāksmi dabas liegumam *Maņģenes meži*

Īpaši aizsargājamā dabas teritorija – dabas liegums *Maņģenes meži* (Natura 2000 teritorija) atrodas Kuldīgas novada Rumbas pagastā.

2016. gada 8. janvārī 11.00 Kuldīgas novada Rendas pagasta pārvaldē (*Vīgneri*, Renda, Rendas pagasts, Kuldīgas novads) notiks dabas lieguma *Maņģenes meži* dabas aizsardzības plāna laika periodam no 2016. līdz 2028. gadam sabiedriskās apspriešanas sanāksme.

Ar dabas aizsardzības plānu no 2015. gada 30. decembra līdz 2016. gada 13. janvārim varēs iepazīties Kuldīgas novada domē (Baznīcas iela 1, Kuldīga), kā arī SIA *METRUM* tīmekļa vietnē www.metrum.lv. Sniegt rakstiskus priekšlikumus iespējams, adresējot tos SIA *METRUM*, Ģertrūdes iela 47 – 3, Rīga, LV-1011, vai ilze.circene@metrum.lv laikā no 2015. gada 30. decembra līdz 2016. gada 13. janvārim.

Dabas aizsardzības plāna izstrādātājs – SIA *METRUM*, Ģertrūdes iela 47 – 3, Rīga, LV-1011, tālr. 67860305, www.metrum.lv. Kontaktpersona – Ilze Circene, tālr. 28323046, e-pasts: ilze.circene@metrum.lv vai Ilmārs Bodnieks, tālr. 26786191, e-pasts: ilmars.bodnieks@gmail.com.

Dabas aizsardzības plāns tiek izstrādāts Norvēģijas finanšu instrumenta 2009.– 2014. gada perioda programmas *Kapacitātes stiprināšana un institucionālā sadarbība starp Latvijas un Norvēģijas valsts institūcijām, vietējām un reģionālajām iestādēm* projektā Nr.4.3-24/NFI/INP-003 ***Latvijas īpaši aizsargājamo dabas teritoriju integrācija teritorijas plānojumā***.

Informatīvs paziņojums pašvaldības iestādēs un citās sabiedriski nozīmīgās vietās

PAZIŅOJUMS PAR DABAS AIZSARDZĪBAS PLĀNA SABIEDRISKĀS APSPRIEŠANAS SANĀKSMI DABAS LIEGUMAM „MAŅĢENES MEŽI"

Īpaši aizsargājamā dabas teritorija – dabas liegums „Maņģenes meži" (*Natura 2000* teritorija) atrodas Kuldīgas novada Rumbas pagastā.

2016.gada 8.janvārī plkst.11:00 Kuldīgas novada Rendas pagasta pārvaldē („Vīgneri", Renda, Rendas pagasts, Kuldīgas novads) notiks dabas lieguma „Maņģenes meži" dabas aizsardzības plāna laika periodam no 2016.-2028.gadam sabiedriskās apspriešanas sanāksme.

Ar dabas aizsardzības plānu no **2015.gada 30.decembra līdz 2016.gada 13.janvārim** varēs iepazīties Kuldīgas novada Domē (Baznīcas iela 1, Kuldīga, LV-3301), kā arī SIA „METRUM" tīmekļa vietnē www.metrum.lv. Sniegt rakstiskus priekšlikumus iespējams, adresējot tos SIA „METRUM", Ģertrūdes iela 47-3, Rīga, LV-1011 vai ilze.circene@metrum.lv laikā no 2015.gada 30.decembra līdz 2016.gada 13.janvārim.

Dabas aizsardzības plāna izstrādātājs – SIA „METRUM", Ģertrūdes iela 47-3, Rīga, LV-1011, tālr.67860305, www.metrum.lv. Kontaktpersona – Ilze Circene, tālr.28323046, e-pasts: ilze.circene@metrum.lv vai Ilmārs Bodnieks, tālr.26786191, e-pasts: ilmars.bodnieks@gmail.com.

Dabas aizsardzības plāns tiek izstrādāts Norvēģijas finanšu instrumenta 2009.-2014.gada perioda programmas „Kapacitātes stiprināšana un institucionālā sadarbība starp Latvijas un Norvēģijas valsts institūcijām, vietējām un reģionālām iestādēm" projekta Nr.**4.3-24/NFI/INP-003 „Latvijas īpaši aizsargājamo dabas teritoriju integrācija teritorijas plānojumā"** ietvaros.

METRUM integral planning norway grants Dabas aizsardzības pārvalde

Paziņojums Kuldīgas novada pašvaldības tīmekļa vietnē www.kuldiga.lv

PAŠVALDĪBA TŪRISTIEM UZŅĒMĒJIEM KULTŪRA IZGLĪTĪBA SPORTS

PAZIŅOJUMS PAR DABAS AIZSARDZĪBAS PLĀNA SABIEDRISKĀS APSPRIEŠANAS SANĀKSMI DABAS LIEGUMAM „MAŅĢENES MEŽI"

Publicēts 22.12.2015 09:34

Īpaši aizsargājamā dabas teritorija – dabas liegums „Maņģenes meži" (*Natura 2000* teritorija) atrodas Kuldīgas novada Rumbas pagastā.

2016. gada 8. janvārī plkst. 11:00 Kuldīgas novada Rendas pagasta pārvaldē („Vīgneri", Renda, Rendas pagasts, Kuldīgas novads) notiks dabas lieguma „Maņģenes meži" dabas aizsardzības plāna laika periodam no 2016. - 2028. gadam sabiedriskās apspriešanas sanāksme.

Ar dabas aizsardzības plānu no **2015. gada 30. decembra līdz 2016. gada 13. janvārim** varēs iepazīties Kuldīgas novada Domē (Baznīcas iela 1, Kuldīga, LV-3301), kā arī SIA „METRUM" tīmekļa vietnē WWW.METRUM.LV. Sniegt rakstiskus priekšlikumus iespējams, adresējot tos SIA „METRUM", Ģertrūdes iela 47-3, Rīga, LV-1011 vai ILZE.CIRCENE@METRUM.LV laikā no 2015. gada 30. decembra līdz 2016. gada 13. janvārim.

Dabas aizsardzības plāna izstrādātājs – SIA „METRUM", Ģertrūdes iela 47-3, Rīga, LV-1011, tālr. 67860305, www.metrum.lv. Kontaktpersona – Ilze Circene, tālr.28323046, e-pasts: ILZE.CIRCENE@METRUM.LV vai Ilmārs Bodnieks, tālr.26786191, e-pasts: ILMARS.BODNIEKS@GMAIL.COM.

Dabas aizsardzības plāns tiek izstrādāts Norvēģijas finanšu instrumenta 2009. - 2014. gada perioda programmas „Kapacitātes stiprināšana un institucionālā sadarbība starp Latvijas un Norvēģijas valsts institūcijām, vietējām un reģionālām iestādēm" projekta Nr.**4.3-24/NFI /INP-003 „Latvijas īpaši aizsargājamo dabas teritoriju integrācija teritorijas plānojumā"** ietvaros.

METRUM.LV/LV/PROJEKTI/TERITORIJU-ATTISTIBAS-PLANOSANA/?ID=351

Paziņojums projekta tīmekļa vietnē http://integralplan.daba.gov.lv

Dabas aizsardzības plāna sabiedriskā apspriešana

2016.gada 8.janvārī plkst.11.00 Kuldīgas novada Rendas pagasta pārvaldē („Vīgneri", Renda, Rendas pagasts, Kuldīgas novads) notiks dabas lieguma „Maņģenes meži" dabas aizsardzības plāna laika periodam no 2016.-2028.gadam **sabiedriskās apspriešanas sanāksme**. Uz sabiedriskās apspriešanas sanāksmi aicināti visi interesenti.

Ar dabas aizsardzības plānu **no 2015.gada 30.decembra līdz 2016.gada 13.janvārim** var iepazīties šeit.

Ar sabiedriskajai apspriešanai nodoto plāna versiju var iepazīties arī klātienē Kuldīgas novada Domē (Baznīcas iela 1, Kuldīga, LV-3301).
Sniegt rakstiskus priekšlikumus iespējams, adresējot tos SIA „METRUM", Ģertrūdes iela 47-3, Rīga, LV-1011 vai ilze.circene@metrum.lv laikā no 2015.gada 29.decembra līdz 2016.gada 13.janvārim.
Jautājumu gadījumā aicinām sazināties ar Ilzi Circeni, tālr.28323046, e-pasts: ilze.circene@metrum.lv vai Ilmāru Bodnieku, tālr.26786191, e-pasts: ilmars.bodnieks@gmail.com.

**Dabas aizsardzības plānu izstrāde norisinās Norvēģijas finanšu instrumenta 2009. - 2014. gada perioda programmas „Kapacitātes stiprināšana un institucionālā sadarbība starp Latvijas un Norvēģijas valsts institūcijām, vietējām un reģionālām iestādēm" projekta Nr. 4.3-24/NFI/INP-003 "Latvijas īpaši aizsargājamo dabas teritoriju integrācija teritorijas plānojumā" ietvaros.*

Projekts tiek īstenots, izmantojot EUR 581 735,00 piešķīrumu no Norvēģijas finanšu instrumenta. Norvēģijas līdzfinansētās programmas mērķis ir stiprināt institucionālo un cilvēkresursu kapacitāti valsts, reģionālā un vietējā līmeņa iestādēs, kas atbildīgas par reģionālo attīstību, sadarbojoties un daloties pieredzē ar līdzīgām iestādēm Norvēģijā.

Publikācija SIA „METRUM" tīmekļa vietnē www.metrum.lv

PAZIŅOJUMS PAR DABAS AIZSARDZĪBAS PLĀNA SABIEDRISKĀS APSPRIEŠANAS SANĀKSMI DABAS LIEGUMAM "MAŅĢENES MEŽI"

Informējam, ka **2016.gada 8.janvārī plkst.11.00 Kuldīgas novada Rendas pagasta pārvaldē** („Vīgneri", Renda, Rendas pagasts, Kuldīgas novads) notiks dabas lieguma „Maņģenes meži" dabas aizsardzības plāna laika periodam no 2016.-2028.gadam **sabiedriskās apspriešanas sanāksme**. Uz sabiedriskās apspriešanas sanāksmi aicināti visi interesenti.

Ar dabas aizsardzības plānu **no 2015.gada 30.decembra līdz 2016.gada 13.janvārim** var iepazīties šeit.

Ar sabiedriskajai apspriešanai nodoto plāna versiju var iepazīties arī klātienē Kuldīgas novada Domē (Baznīcas iela 1, Kuldīga, LV-3301).

Sniegt rakstiskus priekšlikumus iespējams, adresējot tos SIA „METRUM", Ģertrūdes iela 47-3, Rīga, LV-1011 vai ilze.circene@metrum.lv laikā no 2015.gada 29.decembra līdz 2016.gada 13.janvārim.

Jautājumu gadījumā aicinām sazināties ar Ilzi Circeni, tālr.28323046, e-pasts: ilze.circene@metrum.lv vai Ilmāru Bodnieku, tālr.26786191, e-pasts: ilmars.bodnieks@gmail.com.

1.2. SABIEDRISKĀS APSPRIEŠANAS SANĀKSMES PROTOKOLS

Projekts tiek izstrādāts Norvēģijas finanšu instrumenta
2009.-2014.gada perioda programmas „Kapacitātes stiprināšana un institucionālā sadarbība
starp Latvijas un Norvēģijas valsts institūcijām, vietējām un reģionālām iestādēm"
projekta Nr.4.3-24/NFI/INP-003
„Latvijas īpaši aizsargājamo dabas teritoriju integrācija teritorijas plānojumā" ietvaros

DABAS LIEGUMA „MAŅĢENES MEŽI" DABAS AIZSARDZĪBAS PLĀNA SABIEDRISKĀS APSPRIEŠANAS SANĀKSMES PROTOKOLS

2016.gada 8.janvārī
Rendas pagasta pārvaldē
„Vīgneri", Renda, Rendas pagasts, Kuldīgas novads
Sanāksme sākas plkst.11:05

Darba kārtība – dabas lieguma „Maņģenes meži" dabas aizsardzības plāna sabiedriskā apspriešana
Sanāksmi vada – Ilmārs Bodnieks, SIA „METRUM", dabas aizsardzības plāna izstrādes vadītājs
Sanāksmi protokolē – Ilze Circene, SIA „METRUM" plānošanas projektu vadītāja
Piedalās – skatīt dalībnieku reģistrācijas lapu 1.pielikumā
Foto: SIA „METRUM", 2016

Ilmārs Bodnieks, SIA „METRUM" pārstāvis, atklāj sabiedriskās apspriešanas sanāksmi un uzrunā klātesošos, aicina visiem iepazīstināt ar sevi un informē par sabiedriskās apspriešanas sanāksmes dienas kārtību.

Ilmārs Bodnieks, informē par dabas aizsardzības plāna izstrādes norisi, līdzi šim veiktajiem darbiem un iepazīstina ar projektā iesaistītajiem speciālistiem (skatīt prezentāciju sabiedriskās apspriešanas sanāksmes protokola 2.pielikumā).

Atzīmē, ka 2015.gada pavasarī, vasarā un rudenī tika veikta dabas lieguma dabas vērtību apzināšana sadarbībā ar mežu biotopu ekspertiem Jāni Zommeru un Vitu Cauni, rāpuļu un abinieku ekspertu Andri Čeirānu, bezmugurkaulnieku ekspertu Voldemāru Spuņģi un ornitologu Edgaru Dzeni.

Informē, ka ar dabas aizsardzības plāna saturu no 2015.gada 30.decembra līdz 2016.gada 13.janvārim var iepazīties Kuldīgas novada domē, kā arī elektroniski internetā Dabas aizsardzības pārvaldes un uzņēmuma SIA "METRUM" mājas lapās.

Atzīmē, ka šobrīd attiecībā uz dabas lieguma teritoriju ir spēkā MK 20.01.2003. noteikumi Nr.23 "Dabas lieguma «Maņģenes meži» individuālie aizsardzības un izmantošanas noteikumi", kā arī spēkā vispārējie noteikumi, tiktāl, ciktāl tie nav pretrunā ar aizsargājamo teritoriju individuālajiem aizsardzības un izmantošanas noteikumiem

Informē klātesošos, ka dabas aizsardzības plānā tiek izvirzīti 5 īstermiņa mērķi turpmākajiem 12 gadiem, kurus vēlams sasniegt dabas aizsardzības plāna darbības laikā un kas kalpo kā nosacījums, lai sasniegtu ideālo teritorijas apsaimniekošanas mērķi vai tuvotos tā sasniegšanai:

1. Novērst meža biotopu fragmentāciju – sabalansējot dabas aizsardzības prasības un mērķtiecīgu biotopu apsaimniekošanu, panākt dabas lieguma meža masīva šobrīd salīdzinoši mazvērtīgo daļu pakāpenisku pielīdzināšanos vērtīgajiem biotopiem;
2. Veicināt medņu riesta vietu un dzīvotņu saglabāšanas ilglaicību un to uzturēšanu labvēlīgā aizsardzības stāvoklī;

3. Nodrošināt labvēlīgus apstākļus ES nozīmes aizsargājamo biotopu pastāvēšanai un attīstībai;
4. Veikt purva un meža biotopu hidroloģiskā režīma atjaunošanas pasākumus, lai uzlabotu biotopu kvalitāti 55,38 ha platībā;
5. Nodrošināt labvēlīgu aizsardzības statusu aizsargājamo un tipisko augu un dzīvnieku sugu populācijām, vienlaikus ļaujot teritoriju izmantot rekreācijai (galvenokārt medībām, ogošanai, sēņošanai), ciktāl tas nav pretrunā ar dabas aizsardzības mērķiem.

I.Bodnieks sniedz informāciju, ka dabas aizsardzības plāna izstrādes ietvaros netiek izstrādāti priekšlikumi dabas lieguma funkcionālajam zonējumam, bet tiek izstrādāts individuālo aizsardzības un izmantošanas noteikumu projekts, jo dabas liegumam nākotnē nav nepieciešams veidot detalizētu aizsardzības režīmu (zonējumu), to nodrošinās dabas lieguma statuss un individuālo aizsardzības un izmantošanas noteikumu projekts, kurā noteiktas papildus nepieciešamās aizsardzības prasības, kas šobrīd netiek nodrošinātas dabas lieguma teritorijā

Norit precizējošas informācijas apmaiņa un diskusija starp klātesošajiem un dabas aizsardzības plāna izstrādātājiem.

Gunārs Freimanis, Mednieku klubs "Rudupe", ierosina izvērtēt nepieciešamību paredzēt Individuālo aizsardzības un apsaimniekošanas noteikumu projektā 8.18.2.punktā noteikto medību aizliegumu pavasara sezonā, kad atbilstoši medību regulējošajiem normatīvajiem aktiem ir pieļaujamas tikai individuālās medības, kuru realizācija būtiski samazina mazo plēsēju (caunu, jenotsuņu, kā arī lapsu, mežacūku) ietekmi uz medņu populāciju. Ierosina izteikt šo noteikumu punktu šādā redakcijā: no 1.marta līdz 31.jūlijam, lai nodrošinātu īpaši aizsargājamo putnu sugu ligzdošanu, aizliegts organizēt medības, izņemot individuālās medības, izmantojot ieročus ar klusinātājiem un selektīvus slazdus.

I.Bodnieks, atbild, ka medību aizliegums tiks atkārtoti izvērtēts.

G.Freimanis, komentē dabas aizsardzības plānā minēto punktu, kas norādīts apsaimniekošanas tabulā, attiecīgi pasākumu par medījamo dzīvnieku piebarošanas vietu pārvietošana ārpus dabas lieguma teritorijas. Informē, ka mednieku kolektīvam nav citu vietu, kur pārcelt piebarošanas vietas, kas šajās teritorijās atradušās pēdējos 30 gadu laikā. Norāda, ka 6 piebarošanas vietas dabas lieguma teritorijā ir ierīkotas briežu piebarošanai ziemā (novietnes, kurās izvietots siens, kas neveicina citu dzīvnieku (kā tikai stirnu, briežu) piebarošanu). Tiek norādīts, ka medību kluba "Rudupe" apmedījamās platības atrodas dažādās īpaši aizsargājamās dabas teritorijās (dabas lieguma "Maņģenes meži" teritorijā atrodas puse no kolektīva platībām) – blakus esošajā dabas liegumā "Ventas ieleja" un dabas parkos "Abavas senleja" un "Riežupe". Attiecīgi aizliegums dzīvnieku piebarošanai ilglaicīgi izmantotajās piebarošanas vietās nozīmētu pilnīgu piebarošanas ierobežošanu medību kolektīva apmedītajās platībās. Norāda, ka šajā reģionā ir ļoti zems briežu, stirnu blīvums, ka bez piebarošanas ziemas periodā liela populācija daļa aizietu bojā. Norāda, ka medību kolektīvs "Rudupe" neveic medījamo dzīvnieku "barošanu", kā tas ierast citviet Latvijas apmedītajās platībās, tiek veikta dzīvnieku piebarošana pēc ziemas aukstākā periodā.. Ņemot vērā iepriekš minēto, ierosina izvērtēt nepieciešamību paredzēt individuālo aizsardzības un apsaimniekošanas noteikumu projektā noteikto medījamo dzīvnieku piebarošanas aizliegumu, ņemot vērā, ka medību kolektīvs "Rudupe" pēdējo 30 gadu laikā ziemas periodā veic briežu piebarošanu ar sienu 6 stacionārās barotavās, kā arī mežacūku piebarošanu ziemas periodā 4 barotavās, kuru izvietojums vai tā nepieciešamā izvietojuma maiņa, ja nepieciešams, tiks saskaņota ar atbildīgo valsts institūciju. Ierosina dabas aizsardzības plāna noteikumu projektā šo ierobežojumu izteikt šādā redakcijā: "aizliegts bez Dabas aizsardzības pārvaldes rakstiskas atļaujas, piebarot savvaļas dzīvniekus, izņemot briežu piebarošanu no 1.janvāra līdz 31.martam, iepriekš saskaņotās vietās un mežacūku piebarošanu no 1.oktobra 31.janvārim (dzīvnieku skaita regulēšanas nolūkos) iepriekš saskaņotās vietās. Norāda, ka mežacūku piebarošana konkrētās vietās nodrošinās to novirzīšanu no mednim jutīgām teritorijām, potenciāli mazinot traucējuma ietekmi uz medņu sugu populāciju.

Solvita Reine, AS „Latvijas valsts meži" Dienvidkurzemes mežsaimniecība, atzīmē, ka AS „Latvijas valsts meži" ir atsevišķi precizējumi un priekšlikumi dabas aizsardzības plānā, un tie tiks nosūtīti rakstiski.

Sanāksme beidzas plkst. 13:20

Sanāksmes protokolētāja I.Circene

Dabas aizsardzības plāns tiek izstrādāts Norvēģijas finanšu instrumenta
2009.–2014.gada perioda programmas „Kapacitātes stiprināšana un institucionālā sadarbība starp Latvijas un Norvēģijas valsts institūcijām, vietējām un reģionālām iestādēm” projekta Nr.4.3-24/NFI/INP-003
„Latvijas īpaši aizsargājamo dabas teritoriju integrācija teritorijas plānojumā” ietvaros

integral planning norway grants Dabas aizsardzības pārvalde

DABAS LIEGUMA "MAŅĢENES MEŽI"
DABAS AIZSARDZĪBAS PLĀNA IZSTRĀDES SABIEDRISKĀS APSPRIEŠANAS SANĀKSMES
DALĪBNIEKU REĢISTRĀCIJAS LAPA

2016.gada 8.janvārī plkst.11.00

Kuldīgas novada Rendas pagasta pārvaldē ("Vīgneri", Renda, Rendas pagasts, Kuldīgas novads)

Nr. p.k.	Vārds, uzvārds	Pārstāvniecība	Kontaktinformācija	Paraksts
1.	Ilze Circene	SIA "METRUM"		[signature]
2.	ILMĀRS BODNERS	SIA „METRUM"		[signature]
3.	Ugis Dizgis	ABAVAS LAIVAS		[signature]
4.	Jānis Šelms	ABAVAS Laivas		[signature]
5.	Zanda Opmane	LAD DKRLP		[signature]
6.	Solvita Reine	AS „LVM" Dienvidkurzemes mežsaimniecība		[signature]
7.	Klāra Svilpe	Kuldīgas novada pašvaldība		[signature]
8.	Kristīne Vilaiņa	Daba aizs. pārvalde NFI proj		[signature]
9.	Gunārs Freimanis	Medniekus klubs „Rendupe"		[signature]
10.	Aija Mellum	Metrum		[signature]
11.				
12.				

1

1.3. SABIEDRISKĀS APSPRIEŠANAS SANĀKSMES PREZENTĀCIJA

2015. gada 23. decembris, Nr. 251 (5509)

LATVIJAS VĒSTNESIS

LATVIJAS REPUBLIKAS OFICIĀLAIS IZDEVUMS — OP 2015/251.DA3

OFICIĀLIE PAZIŅOJUMI • DAŽĀDI SLUDINĀJUMI

Paziņojums par dabas aizsardzības plāna sabiedriskās apspriešanas sanāksmi dabas liegumam "Maņģenes meži"

Īpaši aizsargājamā dabas teritorija - dabas liegums "Maņģenes meži" (*Natura 2000* teritorija) atrodas Kuldīgas novada Rumbas pagastā.

2016. gada 8. janvārī plkst. 11.00 Ventspils novada Rendas pagasta pārvaldē ("Vīgneri", Renda, Rendas pagasts, Kuldīgas novads) notiks dabas lieguma "Maņģenes meži" dabas aizsardzības plāna laika periodam no 2016.-2028. gadam sabiedriskās apspriešanas sanāksme.

Ar dabas aizsardzības plānu no 2015. gada 30. decembra līdz 2016. gada 13. janvārim varēs iepazīties Kuldīgas novada domē (Baznīcas iela 1, Kuldīga, LV-3301), kā arī SIA "METRUM" tīmekļa vietnē www.metrum.lv. Sniegt rakstiskus priekšlikumus iespējams, adresējot tos SIA "METRUM", Gertrūdes ielā 47-3, Rīga, LV-1011, vai ilze.circene@metrum.lv laikā no 2015. gada 30. decembra līdz 2016. gada 13. janvārim.

Dabas aizsardzības plāna izstrādātājs - SIA "METRUM", Gertrūdes iela 47-3, Rīga, LV-1011, tālr. 67860305, www.metrum.lv. Kontaktpersona - Ilze Circene, tālr. 28323046, e-pasta adrese: ilze.circene@metrum.lv, vai Ilmārs Bodnieks, tālr. 26786191, e-pasta adrese: ilmars.bodnieks@gmail.com.

Dabas aizsardzības plāns tiek izstrādāts Norvēģijas finanšu instrumenta 2009.-2014. gada perioda programmas "Kapacitātes stiprināšana un institucionālā sadarbība starp Latvijas un Norvēģijas valsts institūcijām, vietējām un reģionālajām iestādēm" projekta Nr. 4.3-24/NFI/INP-003 "Latvijas īpaši aizsargājamo dabas teritoriju integrācija teritorijas plānojumā" ietvaros.

integral planning — norway grants

Paziņojums «Latvijas Vēstnesī» par sabiedriskās apspriešanas sanāksmi

METRUM

SIENU, skābsienu rulonos. Tālr. 29212519.

Pašaudzētu, svaigu **CŪKGAĻU** jēssvētku mielastam (puscūku vai ceturdaļu). Piegāde bez maksas. Tālr. 25619514.

JĒRA GAĻU. Tālr. 29254530.

SIA *Skrunda* pārdod **DZĪVAS KARPAS** saimniecībā uz vietas no 8.00 līdz 11.00 – 22., 23., 29., 30. decembrī Skrundas novada Zīvaļmieciņā. Tālr. 63331124, 29991848.

Investīciju uzņēmums veido ilgtermiņa ieguldījumus Latvijā.
SIA «Kurzemes Investīciju Fonds» iegādājas meža zemes un īpašumus.
Tālrunis 20218335;
e-pasts: biroja@kifralsi.lv

SIA *LATEIRA*
pērk CIRSMAS, MEŽA ĪPAŠUMUS.
• Palīdz noformēt dokumentus,
• veic cirsmu iestigošanu, dastošanu, novērtēšanu.
Tālr. 63428509, 27020562, 29997742, fakss 63428523, e-pasts: info@lateira.lv.

Ziemassvētku tirdziņš
Kuldīgā, Rātslaukumā,
Trešdien, 23. decembrī, 12.00–19.00
gardumi svētku galdam.
Ceturtdien, 24. decembrī, 10.00–15.00
biešu stropa labumi.
Sestdien, 26. decembrī, 12.00–16.00
saldummīļu Leiputrija.
Svētdien, 27. decembrī, 12.00–16.00
Kuldīgas *Paleto*.
Esiet laipni gaidīti!
SIA Kuldīgas komunālās pakalpojumi

METRUM
integral planning — norway grants

Paziņojums par dabas aizsardzības plāna sabiedriskās apspriešanas sanāksmi dabas liegumam *Maņģenes meži*
Īpaši aizsargājamā dabas teritorija – dabas liegums *Maņģenes meži* (Natura 2000 teritorija) atrodas Kuldīgas novada Rumbas pagastā.
2016. gada 8. janvārī 11.00 Kuldīgas novada Rendas pagasta pārvaldē (*Vīgneri*, Renda, Rendas pagasts, Kuldīgas novads) notiks dabas lieguma *Maņģenes meži* dabas aizsardzības plāna laika periodam no 2016. līdz 2028. gadam sabiedriskās apspriešanas sanāksme.
Ar dabas aizsardzības plānu no 2015. gada 30. decembra līdz 2016. gada 13. janvārim varēs iepazīties Kuldīgas novada domē (Baznīcas iela 1, Kuldīga), kā arī SIA *METRUM* tīmekļa vietnē www.metrum.lv. Sniegt rakstiskus priekšlikumus iespējams, adresējot tos SIA *METRUM*, Gertrūdes iela 47 – 3, Rīga, LV-1011, vai ilze.circene@metrum.lv laikā no 2015. gada 30. decembra līdz 2016. gada 13. janvārim.
Dabas aizsardzības plāna izstrādātājs – SIA *METRUM*, Gertrūdes iela 47 – 3, Rīga, LV-1011, tālr. 67860305, www.metrum.lv. Kontaktpersona – Ilze Circene, tālr. 28323046, e-pasts: ilze.circene@metrum.lv vai Ilmārs Bodnieks, tālr. 26786191, e-pasts: ilmars.bodnieks@gmail.com.
Dabas aizsardzības plāns tiek izstrādāts Norvēģijas finanšu instrumenta 2009.– 2014. gada perioda programmas *Kapacitātes stiprināšana un institucionālā sadarbība starp Latvijas un Norvēģijas valsts institūcijām, vietējām un reģionālajām iestādēm* projekta Nr.4.3-24/NFI/INP-003 ***Latvijas īpaši aizsargājamo dabas teritoriju integrācija teritorijas plānojumā***.

strādās 22., 23., 24., 29., 30. un 31. decembrī,
būs slēgts 26. decembrī un 2. janvārī.

Rūpniecības preču tirgus (Piltenes ielā 25)
strādās 22., 23., 24., 26., 29., 30., 31. decembrī un 2. janvārī,
būs slēgts 25., 27., 28. decembrī un 1. janvārī.

Ja vēlies kādu apsveikt Ziemassvētkos, pateikt īpašu paldies,
sūti savu tekstu (bez dzejas rindām)
e-pastā:
sludinajumi@kurzemnieks.lv
vai uz adresi
Kurzemniekam,
1905. gada ielā 19,
Kuldīgā, LV-3301,
vai iemet redakcijas durvju kastītē līdz 22. decembra 11.00.
Apsveikumus bez maksas publicēsim svētku numurā

Paziņojums par sabiedriskās apspriešanas sanāksmi laikrakstā «Kurzemnieks»

METRUM

Paziņojums Kuldīgas pašvaldības mājaslapā par sabiedriskās apspriešanas sanāksmi

METRUM

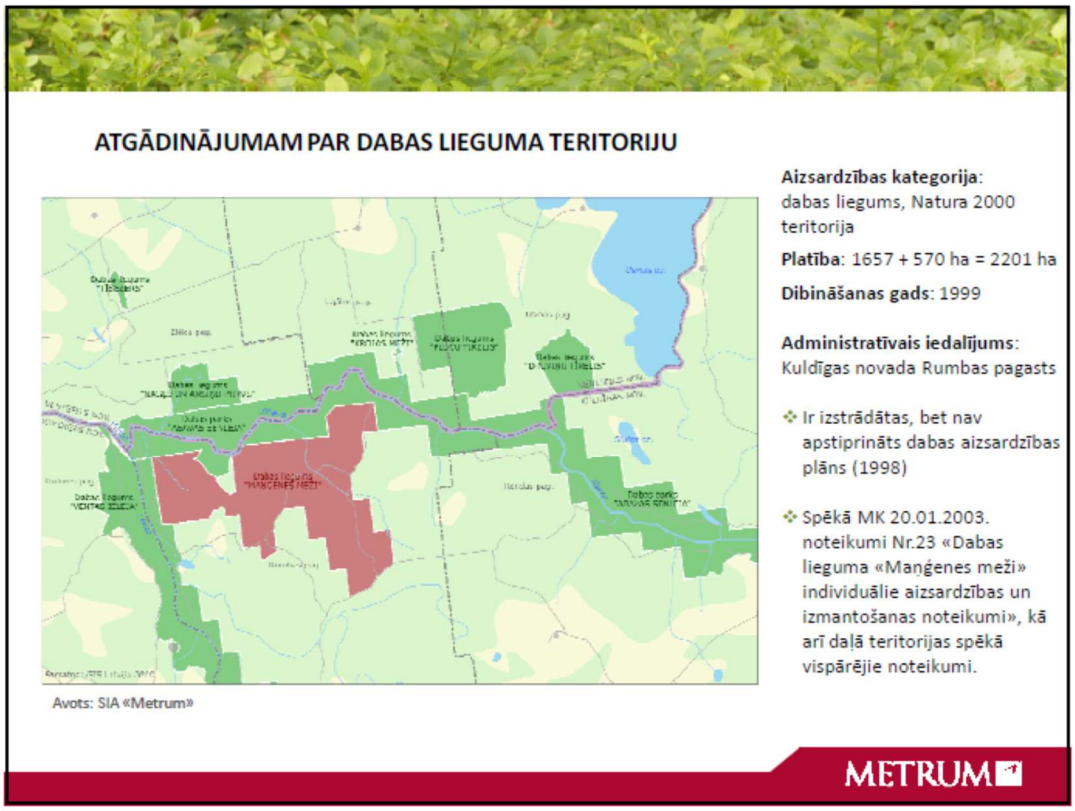

ĪPAŠUMTIESĪBAS

Īpašnieks	Zemes vienību īpašumu skaits	Platība dabas liegumā, ha	Platība no kopējās dabas lieguma platības, %
Fiziska persona	18	92,6	4,21
Juridiska persona	12	85,1	3,87
Pašvaldība	3	2,9	0,13
Valsts	6	2019,6	91,87
Kopā	39	2201	100

- Dabas lieguma teritoriju veido 39 zemes īpašumi
- Daļa no tām pieder privātpersonām un juridiskām personām
- Dabas lieguma būtiska daļa ~92% atrodas AS «Latvijas valsts meži» apsaimniekošanā

METRUM

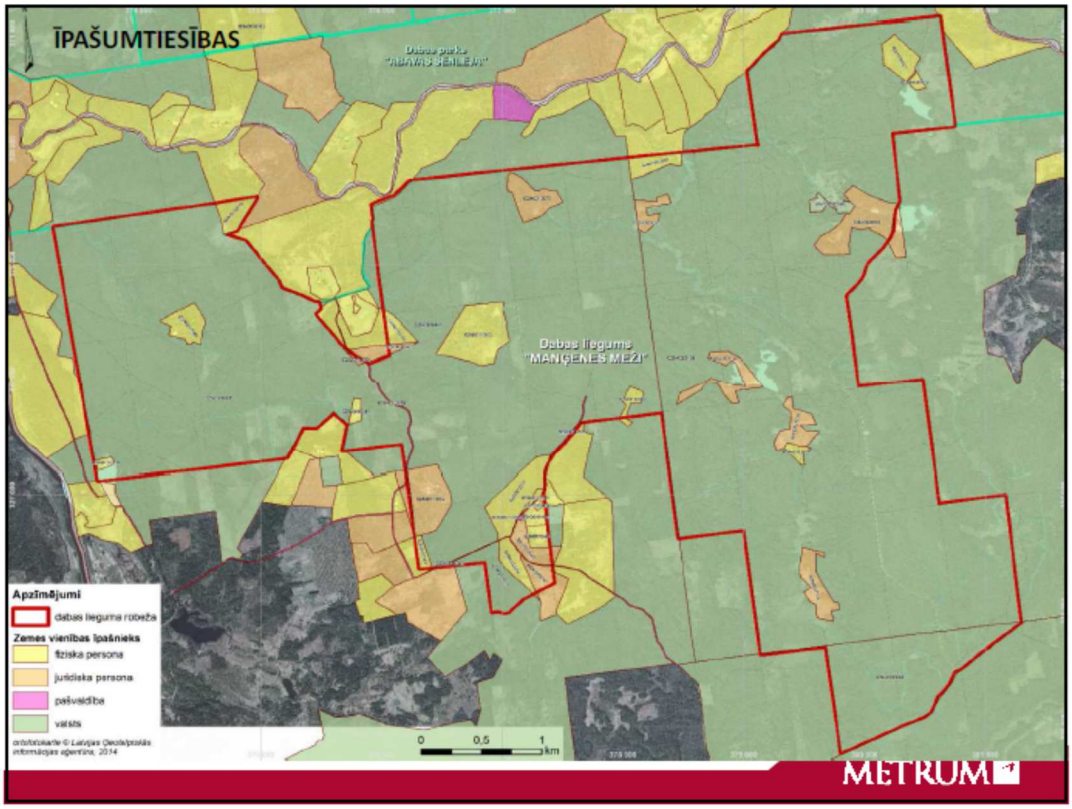

METRUM

ZEMES IZMANTOŠANAS VEIDI

Zemes lietošanas kategorija	Platība, ha	% no dabas lieguma platības
Mežs	2019	91,79
Lauksaimniecības zemes, atklātas teritorijas	177,1	8,05
Zeme zem ūdeņiem	1,47	0,11
Pārējās zemes (pārplūstošas lauces, virsājs, meža lauces, kapsēta)	3,43	0,04

METRUM

ZEMES IZMANTOŠANAS VEIDI

Aplūstošs klajums pie Zaķu valka

Lauksaimniecības zeme

METRUM

ZEMES IZMANTOŠANAS VEIDI
Purvs medņa mikrolieguma centrālajā daļā
Bioloģiski vērtīgas kritalas mežā
METRUM

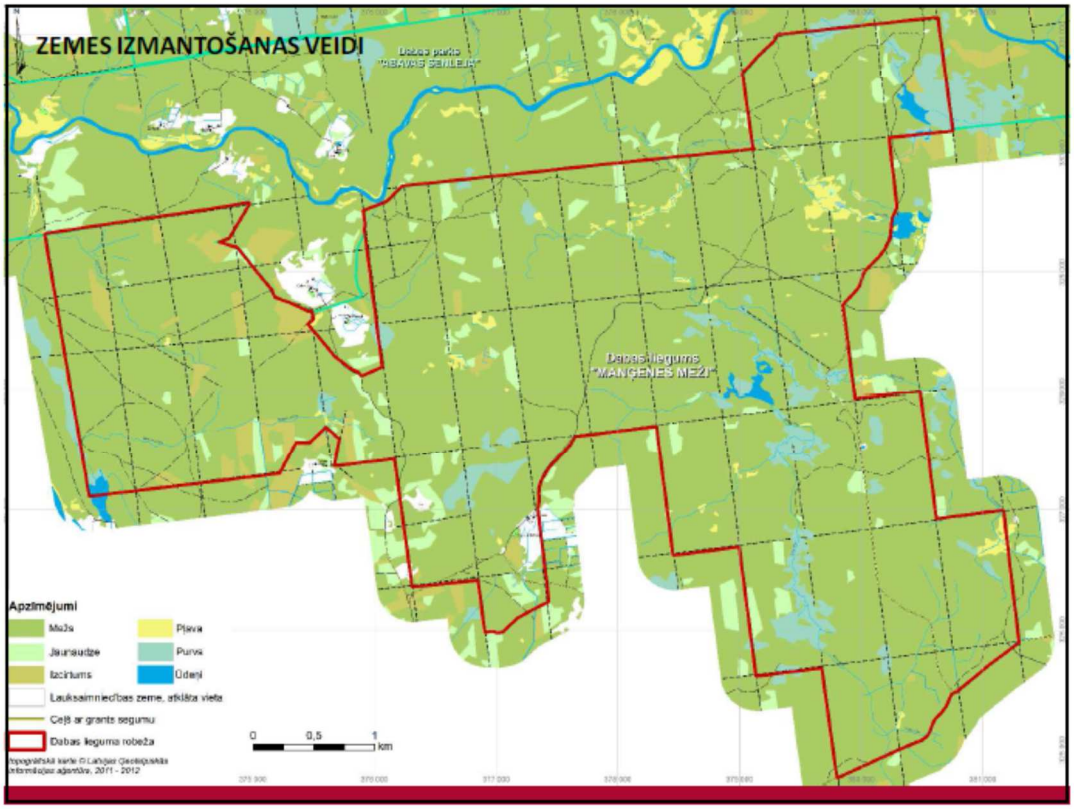
ZEMES IZMANTOŠANAS VEIDI
Dabas lieguma "MAŅĢENES MEŽI"
Apzīmējumi
Meža
Pļava
Jaunaudze
Purvs
Izcirtums
Ūdeņi
Lauksaimniecības zeme, atklāta vieta
Cejš ar grants segumu
Dabas lieguma robeža
0
0,5
1
km

FUNKCIONALAIS ZONĒJUMS

Funkcionālais zonējums	Platība, ha	% no DL platības
Stingrā režīma zona	877	40
Regulējamā režīma zona	222	10
Ainavu aizsardzības zona	257	12
Neitrālā zona	275	13
Dabas lieguma zona (jaunpievienotās teritorijas daļa 2011.gadā)	570	25
Teritorijā esošo 8 mikroliegumu platības (pārklājas ar esošo zonējumu)	171	8
Teritorijā esošo 8 mikroliegumu buferzonu platības (pārklājas ar esošo zonējumu)	113	5

METRUM

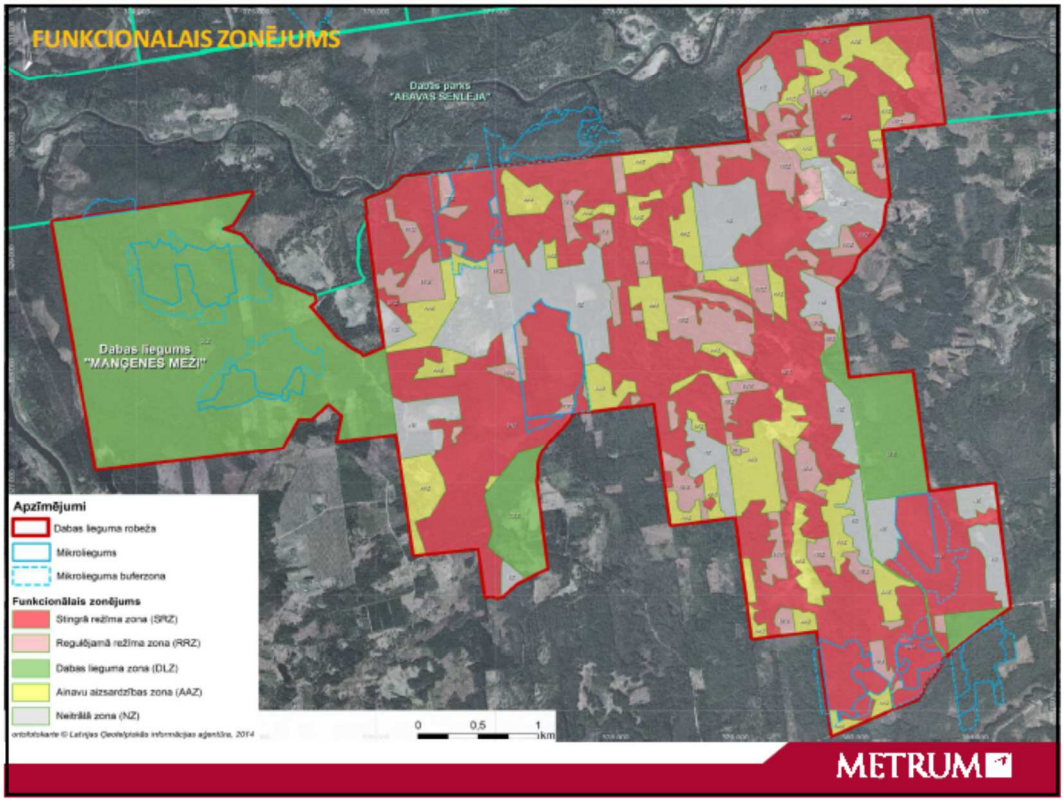

METRUM

Dabas liegums
"Maņģenes meži"

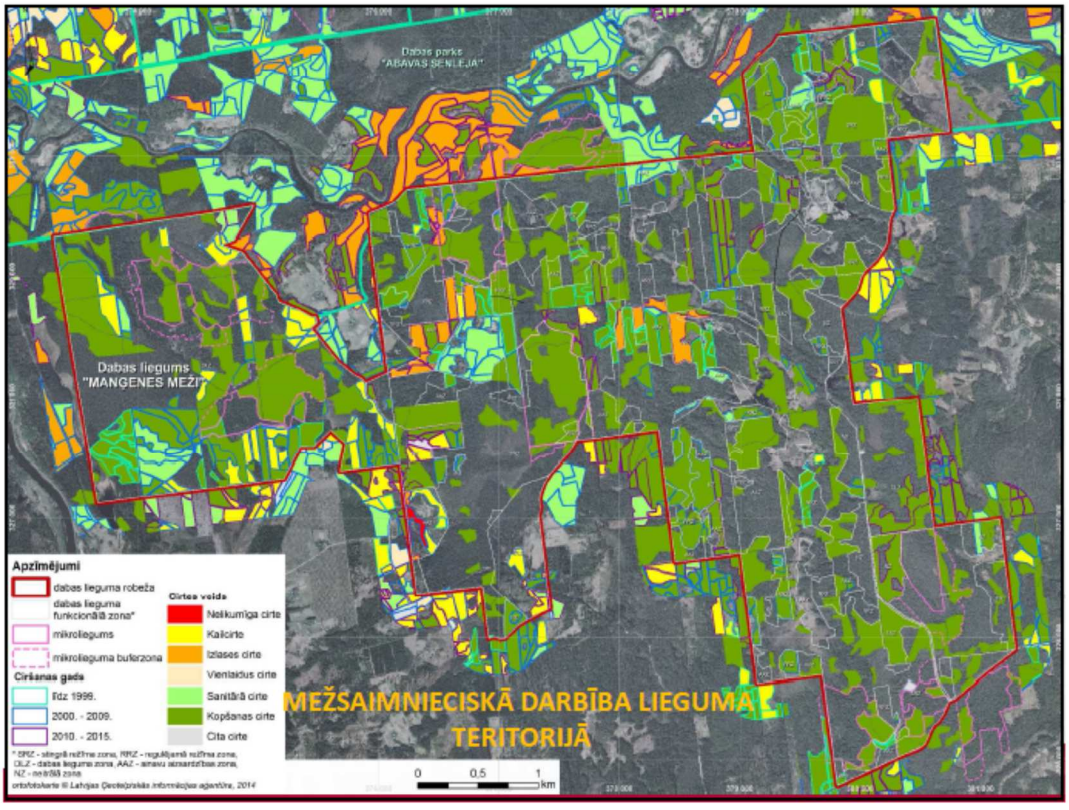
Dabas parks
"ABAVAS SENLEJA"
Dabas liegums
"MAŅĢENES MEŽI"
Apzīmējumi
dabas lieguma robeža
dabas lieguma funkcionālā zona*
mikroliegums
mikroliegumu buferzona
Cirsmas veids
Nelikumīga cirte
Kailcirte
Izlases cirte
Vienlaidus cirte
Sanitārā cirte
Kopšanas cirte
Cita cirte
Cirsmas gads
līdz 1999.
2000. - 2009.
2010. - 2015.
0
0,5
1
km
MEŽSAIMNIECISKĀ DARBĪBA LIEGUMA TERITORIJĀ

MEŽSAIMNIECISKĀ DARBĪBA LIEGUMA TERITORIJĀ

Mežsaimnieciskā darbība	Platība, ha
Ciršana līdz 1999.gadam (līdz dabas lieguma izveidei)	
Kailcirte	4,84
Izlases cirte	-
Sanitārā cirte	-
Kopšanas cirte	73,50
Ciršana 2000.-2010.gadam	
Nelikumīga cirte	2,47
Kailcirte	48,29
Izlases cirte	-
Sanitārā cirte	51,15
Kopšanas cirte	141,79
Ciršana 2011.-2015.gadam	
Kailcirte	8,42
Izlases cirte	28,79
Sanitārā cirte	0,57
Kopšanas cirte	70,49
Cita veida cirte (nav norādīts tās veids)	1,30
Kopšanas cirtes, kurām datubāzē nav norādīts konkrēts ciršanas periods	501,85
Kopā	934,10

METRUM

TERITORIJAS NOVĒRTĒJUMS UN DABAS VĒRTĪBAS

Sugu grupa	Latvijas likumdošana		ES direktīvu pielikumi			
	ĪAS	MIK	II	IV	V	I
Putni	22	11	-	-	-	19
Vaskulārie augi	9	2	1	4	-	-
Sūnas	-	6	-	-	-	-
Ķērpji	3	-	-	-	-	-
Sēnes	1	-	-	-	-	-
Bezmugurkaulnieki	7	4	3	-	-	-
Zīdītāji	4	-	4	-	-	-
Kopā	46	23	8	4	1	19

METRUM

TERITORIJAS NOVĒRTĒJUMS UN DABAS VĒRTĪBAS

Foto: Julita Kluša

Tūbainā bārkstlape *Trichocolea tomentella*

Tūbainā bārkstlape 8 jaunas atradnes

Trejdaivu bacānija 1 jaunas atradne

Kailā apaļlape 9 jaunas atradnes

Foto: Julita Kluša

Hellera ķīļlape *Anastrophyllum hellerianum*

Hellera ķīļlape 9 jaunas atradnes

METRUM

TERITORIJAS NOVĒRTĒJUMS UN DABAS VĒRTĪBAS

Nr. p. k.	Latīniskais nosaukums	Latviskais nosaukums	Aizsardzības statuss	Cits statuss	Sugas sastopamība Latvijā[1,3]	Sastopamība DP „Maņģenes meži"	Aizsardzības stāvoklis un tendence DL „Maņģenes meži"
Īpaši aizsargājamās vaskulāro augu sugas, kurām normatīvajos aktos ir noteikts aizsardzības statuss							
1.	Agrimonia pilosa	Spilvainais ancītis	ES II, IV		Ne visai bieži	Konstatējusi V.Znotiņa 2001.	-
2.	Dactylorhiza fuchsii	Fuksa dzegužpirkstīte	IAS	SG IV	Ne visai bieži	13 atradnes	-
3.	Dactylorhiza incarnata	Stāvlapu dzegužpirkstīte	ĪAS1	SG IV	Diezgan bieži	1 atradne	-
4.	Diphasiastrum complanatum	Parastais plakanstaipeknis	ES V MIK, IAS	SG IV	Reti, konstatēta sugai izveidotajā mikroliegumā	1 atradne	-
5.	Huperzia selago	Apdzira	ES V, ĪAS2	SG IV	Ne visai bieži	3 atradnes	-
6.	Lycopodium annotinum	Gada staipeknis	ES V, ĪAS2	SG IV	Diezgan bieži	14 atradnes	-
7.	Lycopodium clavatum	Vālīšu staipeknis	ES V, ĪAS2	SG IV	Diezgan bieži	3 atradnes	-
8.	Platanthera bifolia	Smaržīgā naktsvijole	ĪAS1	SG IV	Diezgan bieži, vienmērīgi	2 atradnes	-
9.	Botrychium virginianum	Virdžīnijas ķekarpaparde	ĪAS. MIK	-	Reti	1 atradne	-

METRUM

TERITORIJAS NOVĒRTĒJUMS UN DABAS VĒRTĪBAS

Nr. p.k.	Latīniskais nosaukums	Latviskais nosaukums	Aizsardzības statuss	Cits statuss	Sugas sastopamība Latvijā[1]	Sastopamība DL „Maņģenes meži"	Aizsardzības stāvoklis un tendence DL „Maņģenes meži"
Īpaši aizsargājamās sūnu, sēnu un kērpju sugas, kurām normatīvajos aktos ir noteikts aizsardzības statuss							
1.	Phellinus ferrugineofuscus	Tumšbrūnā cietpiepe	ĪAS	-	Reti	1 atradne	-
2.	Jungermannia leiantha	Gludkausiņu jungermannija	ĪAS 1, MIK	-	Reti	Apsekojumu laikā nav konstatēta (I.Rēriha 2009)	-
3.	Odontoschisma denudatum	Kailā apaļlape	ĪAS 1, MIK	-	Samērā reta	9 atradnes	-
4.	Neckera complanata	Gludā nekera	ĪAS	-	Samērā reta	Uz apses stumbra	-
5.	Trichocolea tomentella	Tūbainā bārkstlape	ĪAS, MIK	-	Reti	9 atradnes	-
6.	Arthonia spadicea	Kastaņbrūnā artonija	ĪAS	-	Reti	1 atradne	-
7.	Arthonia vinosa	Vīnkrāsas artonija	ĪAS	-	Reti	1 atradne	-
8.	Anastrophyllum hellerianum	Hellera ķīļlape	ĪAS, MIK	-	Reti	9 atradnes	-
9.	Bazzania trilobata	Trejdaivu bacānija	ĪAS, MIK	SG II	Reti	1 atradne	-
10.	Geocalyx graveolens	Smaržīgā zemessomenīte	MIK, IAS	SG4	Reti	Apsekojumu laikā nav konstatēta (I.Rēriha 2009)	-
Retas sūnu un kērpju sugas, kurām normatīvajos aktos nav noteikts aizsardzības statuss							
1.	Jamesoniella autumnalis	Rudens džeimsonīte	-	-	samērā reta	1 atradne	-
2.	Neckera pennata	Īssetas nekera	-	SG II	samērā reta	Nedaudz konstatēta uz vecām apsēm	-
3.	Metzgeria furcata	Dakšveida mecgērija	-	SG II	samērā reta	Uz apses stumbra un krasta kraujā, uz ievas	-

METRUM

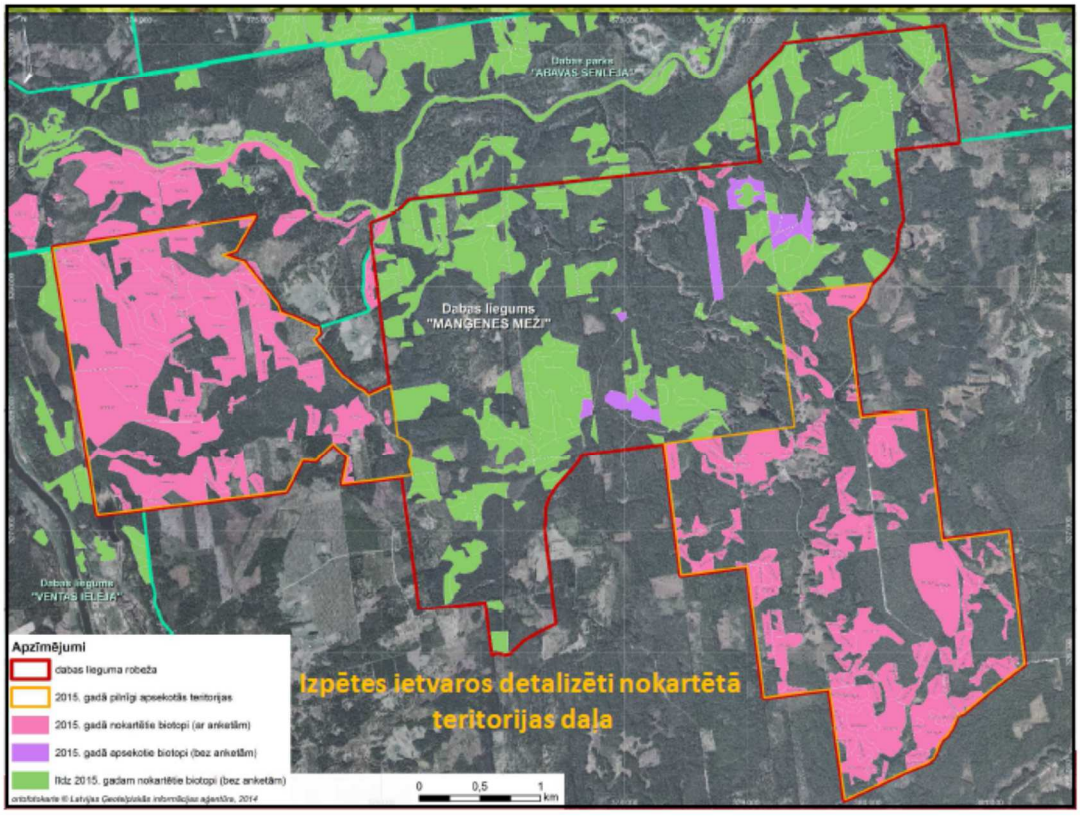

Nr. p.k.	Latvijas īpaši aizsargājamā biotopa nosaukums, kods		Biotopu Direktīvas I pielikuma biotops, kods		Platība (ha)	% no dabas lieguma platības
1.	Mežainas jūrmalas kāpas	1.8.	Mežainas piejūras kāpas	2180	28,92	1,31
2.	Upju straujteces un dabiski upju posmi	5.18.	Upju straujteces un dabiski upju posmi	3260	5,26	0,24
3.	Sausi virsāji	1.13.	Sausi virsāji[1]	4030	0,01	0,0005
4.	-	-	Eitrofas augsto lakstaugu audzes[1]	6430	0,51	0,02
5.	Parkveida pļavas	3.20.	Parkveida pļavas[1]	6530*	2,94	0,13
6.	Minerālvielām bagāti avoti un avotu purvi	2.6.	Minerālvielām bagāti avoti un avoksnāji	7160*	4,4	0,2
7.	Avoti, kas veido avotkaļķus	2.1.	Avoti, kas veido avotkaļķus[1]	7220*	0,03	0,0014
8.	-	-	Neskarti augstie purvi	7110*	6,33	0,29
9.	-	-	Degradēti augstie purvi, kuros iespējama vai noris dabiskā atjaunošanās	7120	7,34	0,33
10.	Pārejas purvi un slīkšņas	2.7.	Pārejas purvi un slīkšņas	7140	1.51	0,07
11.	Smilšakmens iežu atsegumi	8.17.	Smilšakmens atsegumi[1]	8220	0,16	0,01
12.	Veci vai dabiski boreāli meži	1.17.	Veci vai dabiski boreāli meži	9010*	416,75	18,93
13.	Staignāju meži	1.15.	Staignāju meži	9080*	58,53	2,66
14.	Nogāžu un gravu meži	1.16.	Nogāžu un gravu meži[1]	9180*	4,38	0,20
15.	Grīņi	1.1.	Purvaini meži	91D0*	257,85	11,72
16.	Aluviāli krastmalu un palieņu meži	1.11.	Aluviāli meži (aluviāli krastmalu un palieņu meži[1]	91E0*	1,55	0,07
17.	-	-	Ķērpjiem bagāti priežu meži	91T0*	25,11	1,14
18.	Veci vai dabiski boreāli meži 2. variants	1.17.	Lakstaugiem bagāti egļu meži	9050*	5,29	0,24
Kopā					817.3	37,13

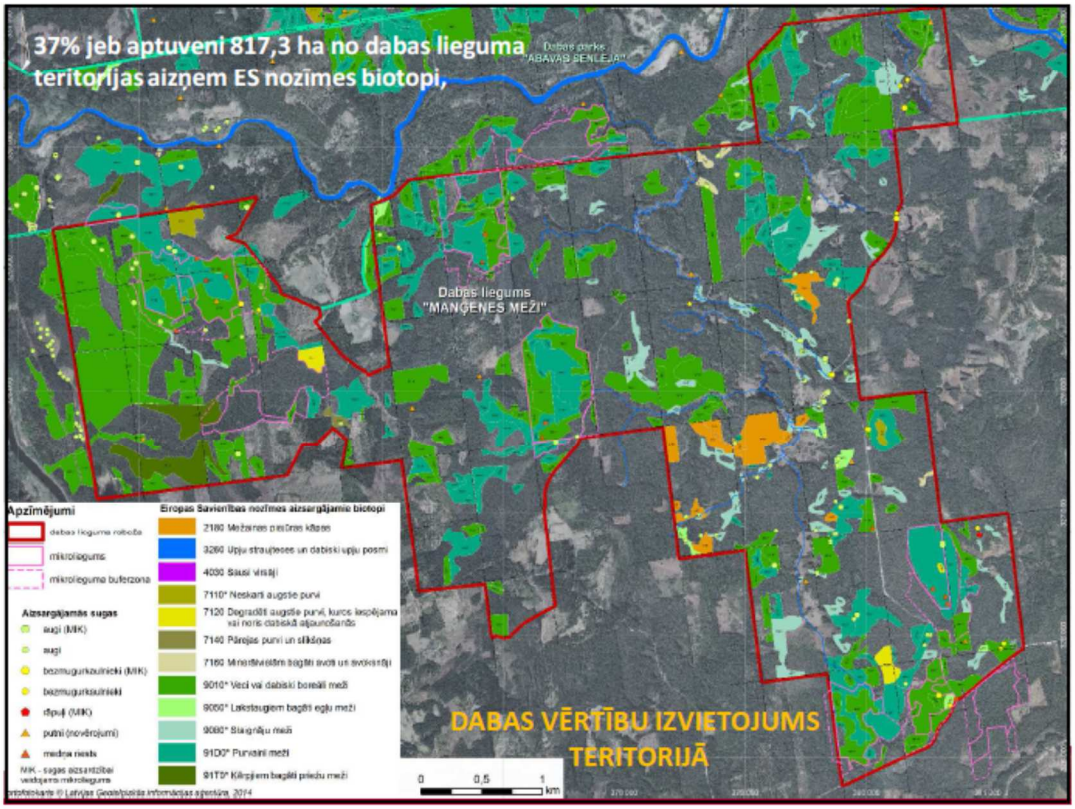

TERITORIJAS NOVĒRTĒJUMS UN DABAS VĒRTĪBAS

Brūnā čakste (*Lanius collurio*)

Vakarlēpis (*Caprimulgus europaeus*)

Putnu faunas izpētes ietvaros, dabas liegumā „Maņģenes meži" konstatētas 22 īpaši aizsargājamo putnu sugas, no kurām 20 sugas ir iekļautas Putnu Direktīvas (79/409/EEC) 1.pielikumā, savukārt 11 sugām ir veidojami mikroliegumi.

Foto: www.dabasdati.lv

METRUM

TERITORIJAS NOVĒRTĒJUMS UN DABAS VĒRTĪBAS



Melnās dzilnas (*Dryocopus martius*) tēviņš

Melnā dzilna ar mazuļiem

Pelēkā dzilna (*Picus canus*)



Trīspirkstu dzenis (*Picoides tridactylus*)

Foto: wikipedia.org/ A.Auniņš

METRUM

Latviskais nosaukums	Latīniskais nosaukums	Aizsardzība	Cits statuss	Sugas stāvoklis Latvijā	Populācija				DL novērtējums				Aizsardzības stāvokļa tendence
					Pastāvīgi	Ligzdo	Ziemo	Uzturas migrācijas laikā	Population	Conservation	Isolation	Global	
Sugas, kas ieklautas Eiropas Padomes Direktīvas 79/409/EEC Par savvaļas putnu aizsardzību pielikumos													
Bikšainais apogs	Aegolius funereus	ES, ĪAS, ML	SG3	X		1-3 pāri			C	A	C	B	nav vērtējuma
Zivju dzenītis	Alcedo atthis	ES, ĪAS	SG3	X	Nav nekādu norāžu par sugas ligzdošanu teritorijā, sugas regulāra klātbūtne teritorijā ir apšaubāma								
Mežirbe	Bonasa bonasia	ES, ĪAS		–		14-41 pāris			C	B	C	B	FVx
Ūpis	Bubo bubo	ES, ĪAS, ML	SG1	X	Nav nekādu norāžu par sugas ligzdošanu teritorijā, sugas regulāra klātbūtne teritorijā ir apšaubāma								
Vakarlēpis	Caprimulgus europaeus	ES, ĪAS	SG4	X		13-35 pāri			C	A	C	B	FVx
Melnais stārķis	Ciconia nigra	ES, ĪAS, ML	SG3	-	Nav informācijas par sugas ligzdošanu teritorijā, sugas regulāra klātbūtne teritorijā ir apšaubāma								
Ziemeļu gulbis	Cygnus cygnus	ES, ĪAS, ML	SG3	+		2-6 pāri							nav vērtējuma
Baltmugurdzenis	Dendrocopos leucotos	ES, ĪAS, ML	SG3	-		1-2 pāri			C	B	C	B	nav vērtējuma
Melnā dzilna	Dryocopus martius	ES, ĪAS		-		9-16 pāri			C	B	C	B	FV=
Mazais muškērājs	Ficedula parva	ES, ĪAS		+		25-50 pāri			C	B	C	B	FV=
Apodziņš	Glaucidium passerinum	ES, ĪAS, ML	SG4	-		3-8 pāri							nav vērtējuma
Dzērve	Grus grus	ES, ĪAS	SG3	0		5-6 pāri			C	A	C	B	FV+
Jūras ērglis	Haliaeetus albicilla	ES, ĪAS, ML	SG1	+		0-1 pāris			C	A	C	B	FV=
Brūnā čakste	Lanius collurio	ES, ĪAS		0		2-5 pāri			C	A	C	B	FVx
Sila cīrulis	Lullula arborea	ES, ĪAS		0		5-20 pāri			C	B	C	B	U1-
Zivju ērglis	Pandion haliaetus	ES, ĪAS, ML	SG3	+		1-2 pāri							FVx
Trīspirkstu dzenis	Picoides tridactylus	ES, ĪAS, ML	SG3	X		2-8 pāri			C	B	C	B	nav vērtējuma
Pelēkā dzilna	Picus canus	ES, ĪAS		F		2-8 pāri			C	B	C	C	FV=
Mednis	Tetrao urogallus	ES, ĪAS, ML	SG3	–		5-10 riestojoši gaiļi			C	A	C	B	XX
Sugas, kas NAV ieklautas direktīvas 79/409/EEC Par savvaļas putnu aizsardzību pielikumos													
Meža baloža	Columba oenas	ĪAS, ML	SG3	F		1-3 pāri							FVx
Seivi kaukis	Locustella luscinoides	ĪAS	SG3	X		1-3 pāri							nav vērtējuma

METRUM

TERITORIJAS NOVĒRTĒJUMS UN DABAS VĒRTĪBAS

Mežirbe (*Bonasa bonasia*)

Mežirbes tēviņam ir melna pazode ar «baltām maliņām»

Mednis (*Tetrao urogallus*)

Zivju dzenītis (*Alcedo atthis*)

Foto: wikipedia.org

METRUM

TERITORIJAS NOVĒRTĒJUMS UN DABAS VĒRTĪBAS



Baltmugurdzenis (*Dendrocopos leucotos*)

Ūpis (*Bubo bubo*)

Bikšainais apogs (*Aegolius funereus*)

Mazais mušķērājs (*Ficedula parva*)

Foto: wikipedia.org/ Jānis Jansons

METRUM

TERITORIJAS NOVĒRTĒJUMS UN DABAS VĒRTĪBAS

Jūras ērglis *Haliaeetus albicilla*
Foto J.Kuze

Jūras ērglis lidojumā

METRUM

Visi mikroliegumi izveidoti 2003.gadā medņu riesta vietu aizsardzībai

Mednis *(Tetrao urogallus)*

- Apsekotajā teritorijā ir daudz medņa riestošanai paredzētu koku
- Zem atsevišķiem kokiem atrodami medņu ekskrementu kaudzītes
- Atsevišķi medņu ekskrementi atrodami visā apsekotajā platībā
- Pēc konstatētajām pazīmēm un pavasarī dzirdētā medņu riesta var secināt, ka minētajā platībā riesto 3 medņu gaiļi
- Lai nodrošinātu riesta aizsardzību nepieciešams izveidot mikroliegumu

METRUM

Mikroliegumi

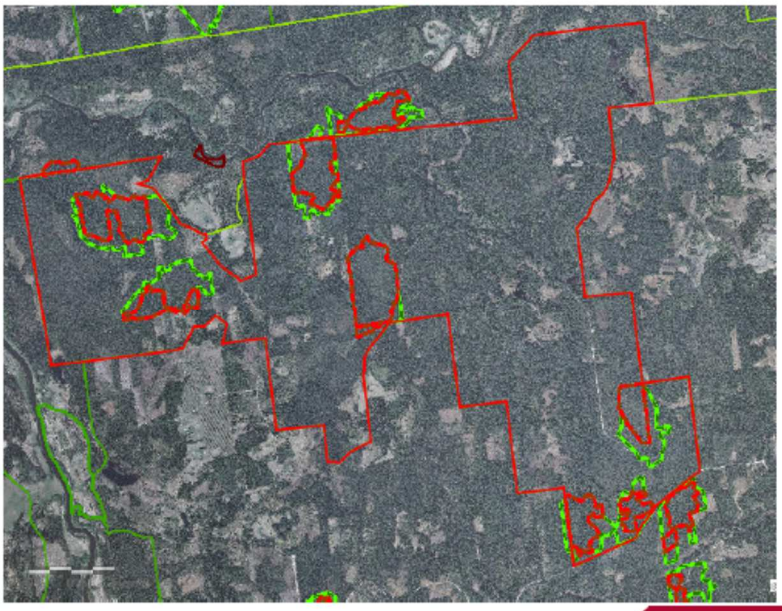

METRUM

BEZMUGURKAULNIEKI

Spilgtā purvspāre (*Leucorrhinia pectoralis*)

Nr. kartē	Latviskais nosaukums	Latīniskais nosaukums	Aizsardzības statuss	Cits statuss	Sugas stāvoklis Latvijā*	Aizsardzības stāvoklis DL „Maņģenes meži"
1.	Divjoslu airvabole	Graphoderus bilineatus	ĪAS (1), MIK, BD II un IV	-	Samērā reti sastopama suga visā Latvijas teritorijā[3]. (U1 2007.-2012.)	3 atradnes (2015) (FV)
2.	Platā airvabole	Dytiscus latissimus	ĪAS (1), MIK, BD II un IV	LSG[2] (3)	Samērā reti sastopama suga visā Latvijas teritorijā. (U2 2007.-2012.)	1 atradne (2015) (FV)
3.	Spilgtā purvspāre	Leucorrhinia pectoralis	ĪAS (1), BD II un IV	-	Samērā reti sastopama suga visā Latvijas teritorijā[4]. (U1 2007.-2012.)	4 novērojumi (2002) 5 novērojumi (2015) (FV)
4.	Priežu svekotājkoksngrauzis	Nothorhina punctata	ĪAS (1), MIK	MAB (BSS)	Reti sastopama suga, galvenokārt Piejūras zemienē	2 atradnes (2015)
5.	Skujkoku dižkoksngrauzis	Tragosoma depsarium	ĪAS, MIK	LSG (0)	Reti sastopama suga priežu mežos visā Latvijas teritorijā	1 atradne(2015)
6.	Apšu zaigraibenis	Limenitis populi	-	LSG (4)	Samērā bieži sastopama suga visā Latvijā.	Konstatēts (2001)
7.	Ugunsspāre	Pyrrhosoma nymphula	-	LSG (4)	Samērā reti sastopama suga visā Latvijas teritorijā	Konstatēts (2001)
8.	Dzeltenā celmmuša	Laphria flava	-	LSG (4)	Samērā reti sastopama suga visā Latvijā	Konstatēts (2001)
9.	Vēderainais vārptiņgliemezis	Macrogastra ventricosa	-	MAB (IS)	Samērā bieži visā Latvijas teritorijā[3]	Konstatēts (2001)
10.	Vītolu slaidkoksngrauzis	Necydalis major	ĪAS (1)	LSG (2), MAB (IS)	Reti sastopama suga, izklaidus sastopama visā Latvijas teritorijā	2 atradnes (2002)
11.	Spožā skudra	Lasius fuliginosus	ĪAS (1)	-	Samērā bieži sastopama visā Latvijas teritorijā	5 atradnes (2015)

METRUM

TERITORIJAS NOVĒRTĒJUMS UN DABAS VĒRTĪBAS

Eiropas ūdrs (*Lutra lutra*)

Spilgtā purvspāre (*Leucorrhinia pectoralis*)



Lielais tritons (*Triturus cristatus*)

METRUM

RETĀS UN AIZSARGĀJAMĀS ABINIEKU UN RĀPUĻU SUGAS

Lielais tritons (*Triturus cristatus*)

N.p.k.	Latviskais nosaukums	Latīniskais nosaukums	Aizsardzība	Sugas sastopamība Latvijā	Sugas kopējais aizsardzības stāvokļa novērtējums[1]
Abinieki					
1	Dīķa varde	Rana lessonae	ES IV, BK III	Parasta suga	FV
2	Parastā varde	Rana temporaria	ES V BK III	Parasta suga	FV
3	Parastais krupis	Bufo bufo		Parasta suga	
4	Lielais tritons	Triturus cristatus	ĪAS, MIK, SG2, BK II un IV	Sastopams izklaidus un reti	U1
5	Mazais tritons	Lissotriton vulgaris		Parasta suga	
Rāpuļi					
1	Glodene	Anguis fragilis		Parasta suga	
2	Plavas ķirzaka	Zootoca vivipara		Parasta suga	

METRUM

TŪRISMA INFRASTRUKTŪRA

METRUM

TŪRISMA INFRASTRUKTŪRA

Teritorijā izveidotais velomaršruts 2012.gadā

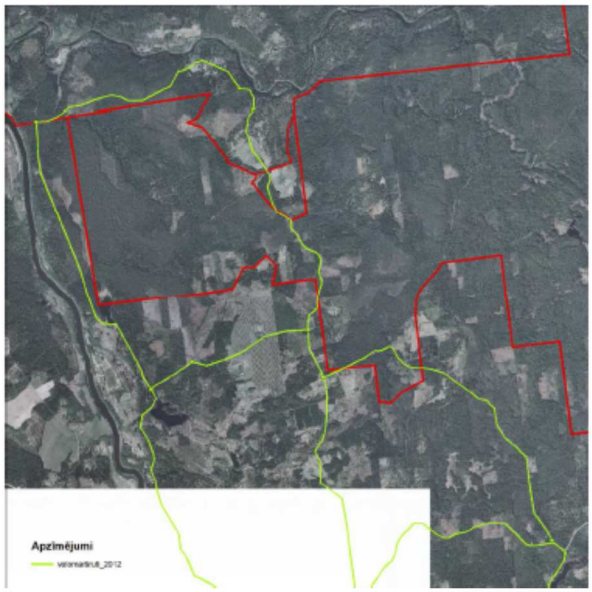

METRUM

PLĀNOTĀ TERITORIJAS APSAIMNIEKOŠANA

Ilgtermiņa mērķis

Teritorijas apsaimniekošanas ilgtermiņa mērķis ir **saglabāt** dabas lieguma bioloģisko daudzveidību, **uzlabojot** mežu, purvu, saldūdens, zālāju un atsegumu biotopu kvalitāti un **veicinot** daudzveidīgo putnu faunas, medņu riesta vietu un citu sugu dzīvotņu saglabāšanas ilglaicību.

Īstermiņa mērķi

Īstermiņa mērķi tiek noteikti turpmākajiem **12 gadiem**. Tos ir vēlams sasniegt dabas aizsardzības plāna darbības laikā. To sasniegšana ir kā priekšnosacījums, lai sasniegtu ideālo teritorijas apsaimniekošanas (ilgtermiņa) mērķi vai tuvotos tā sasniegšanai.

METRUM

PLĀNOTĀ TERITORIJAS APSAIMNIEKOŠANA
Īstermiņa mērķi
1. Novērst meža biotopu fragmentāciju – sabalansējot dabas aizsardzības prasības un mērķtiecīgu biotopu apsaimniekošanu, panākt dabas lieguma meža masīva šobrīd salīdzinoši mazvērtīgo daļu pakāpenisku pielīdzināšanos vērtīgajiem biotopiem. Mērķis daļēji var tikt sasniegts, apstiprinot IAIN projektu (A.2.), kurā noteikti mežsaimnieciskās darbības ierobežojumi, kas nākotnē mazinās meža biotopu fragmentāciju. IAIN projektā noteikti ierobežojumi, kas nodrošinās mežsaimnieciskās darbības neiejaukšanos ES nozīmes biotopos, (B.2.), tajā skaitā ierobežos kopšanas cirti slapjajos meža tipos un noteiks rekomendācijas kopšanas ciršu veikšanai (B.7.).
2. Veicināt medņu riesta vietu un dzīvotņu saglabāšanas ilglaicību un to uzturēšanu labvēlīgā aizsardzības stāvoklī. Mērķis sasniedzams pēc IAIN projekta apstiprināšanas (A.2.), kurā noteikti medņu riesta vietu aizsardzības un apsaimniekošanas prasības, nodrošinot neiejaukšanos meža nogabalos (B.2.) un aizliedzot medījamo dzīvnieku piebarošanu (B.1.). Savukārt, veicot medņu riestu vietu kopšanas pasākumus (B.4.), tiks veicināta medņu riesta vietu un dzīvotņu saglabāšanas ilglaicība.
METRUM

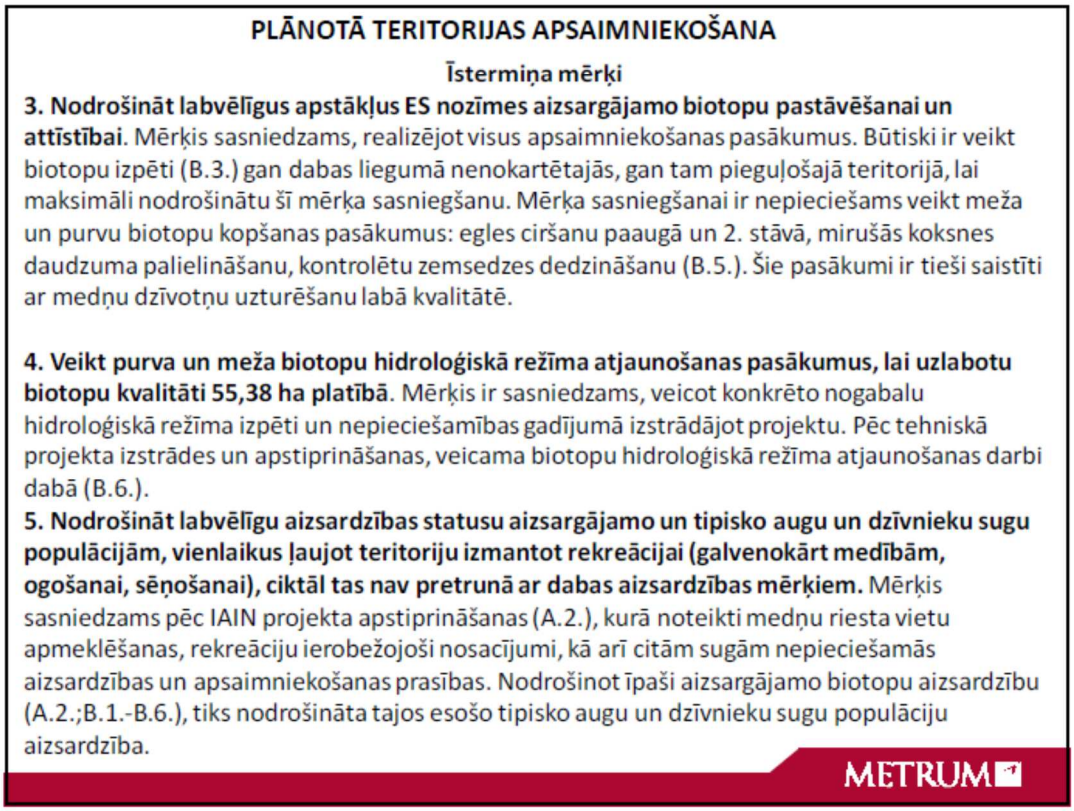
PLĀNOTĀ TERITORIJAS APSAIMNIEKOŠANA
Īstermiņa mērķi
3. Nodrošināt labvēlīgus apstākļus ES nozīmes aizsargājamo biotopu pastāvēšanai un attīstībai. Mērķis sasniedzams, realizējot visus apsaimniekošanas pasākumus. Būtiski ir veikt biotopu izpēti (B.3.) gan dabas liegumā nenokartētajās, gan tam pieguļošajā teritorijā, lai maksimāli nodrošinātu šī mērķa sasniegšanu. Mērķa sasniegšanai ir nepieciešams veikt meža un purvu biotopu kopšanas pasākumus: egles ciršanu paaugā un 2. stāvā, mirušās koksnes daudzuma palielināšanu, kontrolētu zemsedzes dedzināšanu (B.5.). Šie pasākumi ir tieši saistīti ar medņu dzīvotņu uzturēšanu labā kvalitātē.
4. Veikt purva un meža biotopu hidroloģiskā režīma atjaunošanas pasākumus, lai uzlabotu biotopu kvalitāti 55,38 ha platībā. Mērķis ir sasniedzams, veicot konkrēto nogabalu hidroloģiskā režīma izpēti un nepieciešamības gadījumā izstrādājot projektu. Pēc tehniskā projekta izstrādes un apstiprināšanas, veicama biotopu hidroloģiskā režīma atjaunošanas darbi dabā (B.6.).
5. Nodrošināt labvēlīgu aizsardzības statusu aizsargājamo un tipisko augu un dzīvnieku sugu populācijām, vienlaikus ļaujot teritoriju izmantot rekreācijai (galvenokārt medībām, ogošanai, sēņošanai), ciktāl tas nav pretrunā ar dabas aizsardzības mērķiem. Mērķis sasniedzams pēc IAIN projekta apstiprināšanas (A.2.), kurā noteikti medņu riesta vietu apmeklēšanas, rekreāciju ierobežojoši nosacījumi, kā arī citām sugām nepieciešamās aizsardzības un apsaimniekošanas prasības. Nodrošinot īpaši aizsargājamo biotopu aizsardzību (A.2.;B.1.-B.6.), tiks nodrošināta tajos esošo tipisko augu un dzīvnieku sugu populāciju aizsardzība.
METRUM

APSAIMNIEKOŠANAS PASĀKUMI

A. Administratīvie un organizatoriskie mērķi

A.1 Dabas lieguma robežas precizēšana vietās, kur tā šobrīd ir neprecīzi noteikta.

A.2. IAIN projekta apstiprināšana un iestrāde (zonējuma attēlošana) Kuldīgas novada teritorijas plānojumā.

A.3. Dabas lieguma un dabas parka “Abavas senleja” teritoriju apvienošanas izvērtējums.

A.4. Hidroloģiskā režīma izpēte un hidrotehnisko būvju projekta izstrādāšana un saskaņošana.

METRUM

APSAIMNIEKOŠANAS PASĀKUMI

Dabas lieguma robežu precizēšana

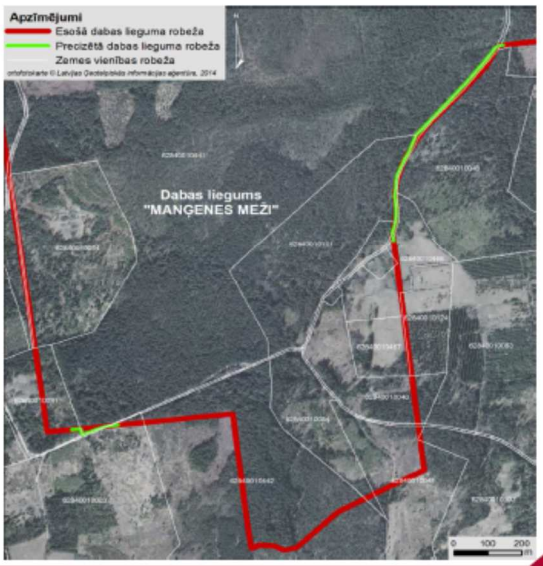

METRUM

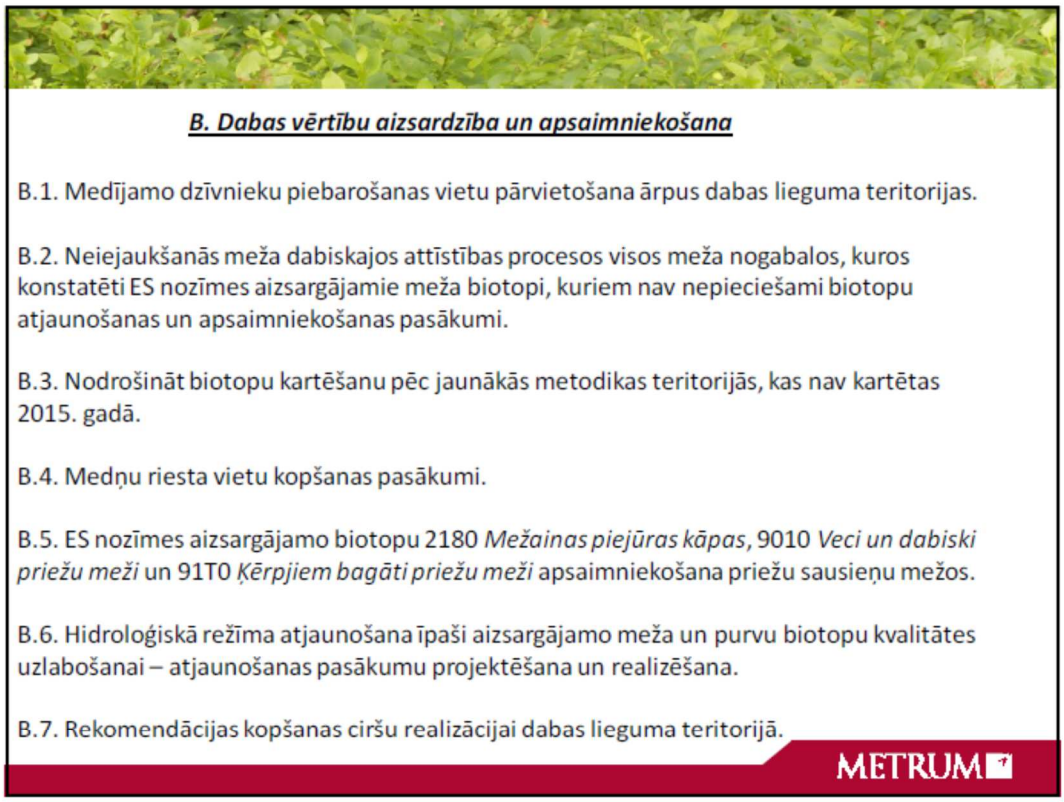
B. Dabas vērtību aizsardzība un apsaimniekošana
B.1. Medījamo dzīvnieku piebarošanas vietu pārvietošana ārpus dabas lieguma teritorijas.
B.2. Neiejaukšanās meža dabiskajos attīstības procesos visos meža nogabalos, kuros konstatēti ES nozīmes aizsargājamie meža biotopi, kuriem nav nepieciešami biotopu atjaunošanas un apsaimniekošanas pasākumi.
B.3. Nodrošināt biotopu kartēšanu pēc jaunākās metodikas teritorijās, kas nav kartētas 2015. gadā.
B.4. Medņu riesta vietu kopšanas pasākumi.
B.5. ES nozīmes aizsargājamo biotopu 2180 Mežainas piejūras kāpas, 9010 Veci un dabiski priežu meži un 91T0 Ķērpjiem bagāti priežu meži apsaimniekošana priežu sausieņu mežos.
B.6. Hidroloģiskā režīma atjaunošana īpaši aizsargājamo meža un purvu biotopu kvalitātes uzlabošanai – atjaunošanas pasākumu projektēšana un realizēšana.
B.7. Rekomendācijas kopšanas ciršu realizācijai dabas lieguma teritorijā.
METRUM

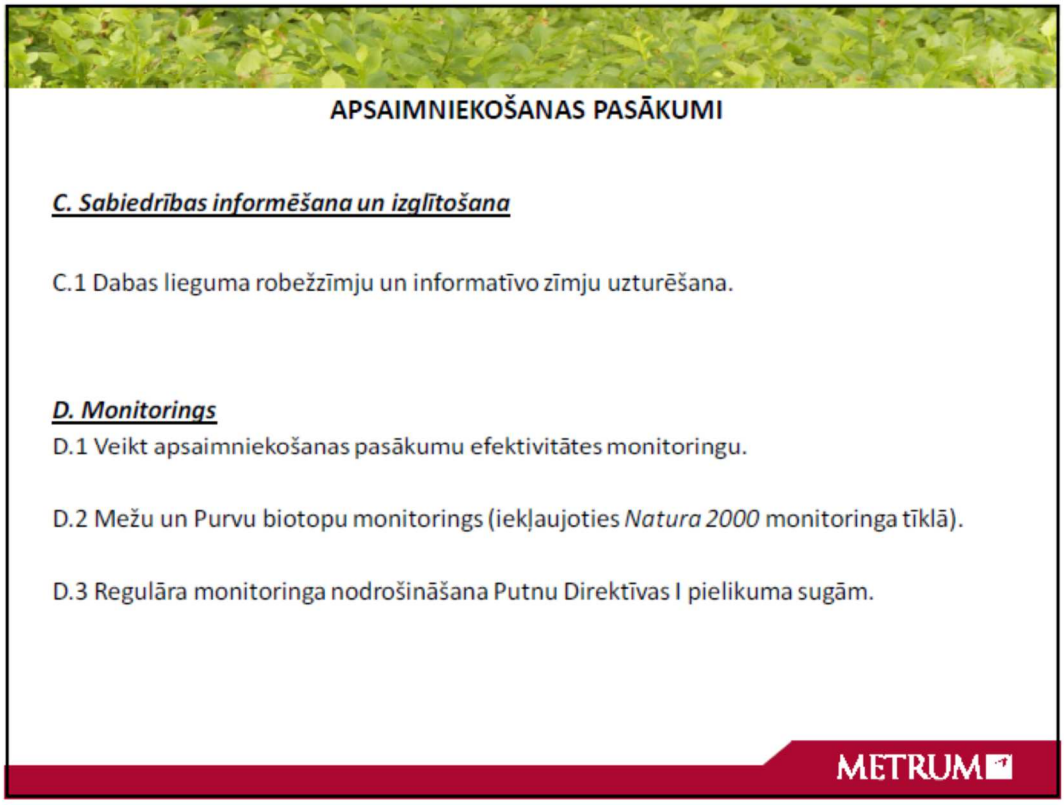
APSAIMNIEKOŠANAS PASĀKUMI
C. Sabiedrības informēšana un izglītošana
C.1 Dabas lieguma robežzīmju un informatīvo zīmju uzturēšana.
D. Monitorings
D.1 Veikt apsaimniekošanas pasākumu efektivitātes monitoringu.
D.2 Mežu un Purvu biotopu monitorings (iekļaujoties Natura 2000 monitoringa tīklā).
D.3 Regulāra monitoringa nodrošināšana Putnu Direktīvas I pielikuma sugām.
METRUM

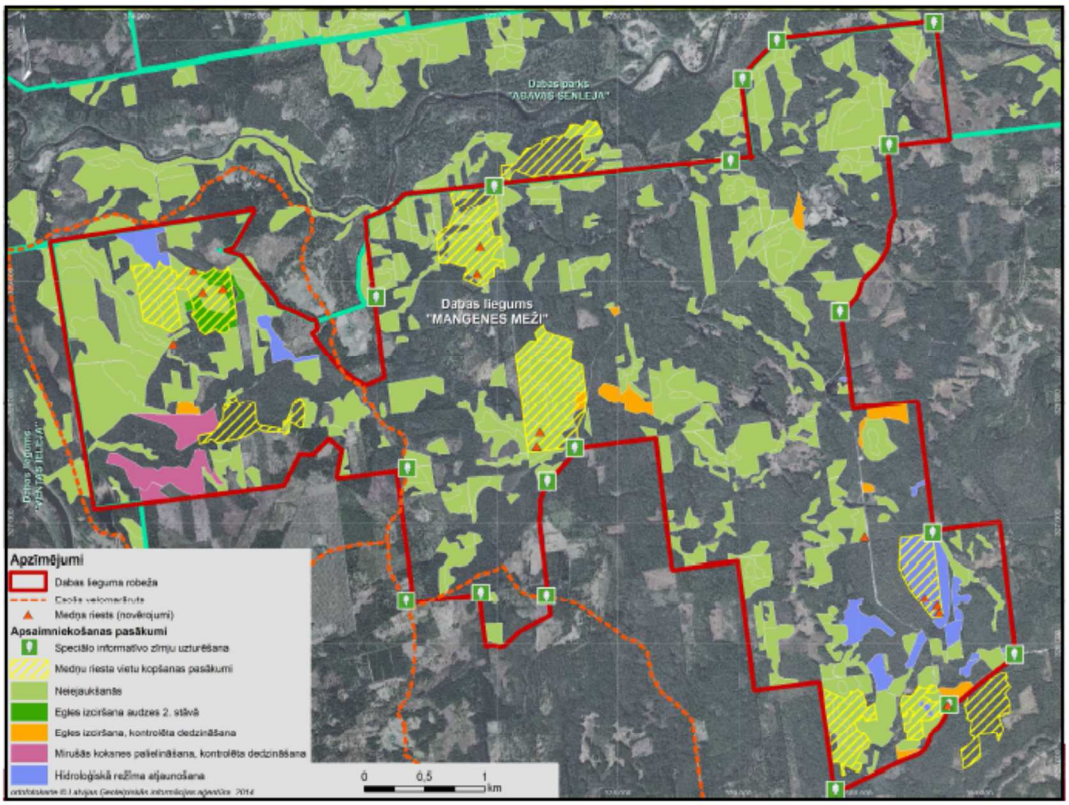

Pārskats par plānoto biotopu apsaimniekošanas pasākumu apjomiem (tikai ES nozīmes biotopos)

Biotops	Platība, ha	Platība labā stāvoklī (ha)	Platības nelabvēlīgā stāvoklī (ha)	Neiejaukšanās (ha)	Egles izciršana 2. stāvā (ha)	Egles izciršana, kontrolēta dedzināšana (ha)	Mirušās koksnes palielināšana, kontrolēta dedzināšana (ha)	Hidroloģiskā režīma atjaunošana (ha)
2180	28,92	7,22	21,70	28,92	-	-	-	-
3260	5,26	5,26	-	5,26	-	-	-	-
7110	6,33	-	6,33	6,33	-	-	-	-
7120	7,34	0,35	6,99	3,28	-	-	-	4,06
7140	1,51	-	1,51	1,51	-	-	-	-
7160	4,40	2,96	1,44	3,80	-	-	-	0,6
9010	416,75	115,26	141,74	218,63	12,48	20,67	2,2	3,02
9050	5,29	2,6	2,7	4,91	-	-	-	0,38
9080	58,53	13,79	19,5	31,33	-	-	-	1,97
91D0	257,85	98,3	30,31	83,25	-	-	-	45,35
91T0	25,11	-	25,11	-	-	-	25,11	-
KOPĀ	817,30	245,74	257,33	387,22	12,48	20,67	27,31	55,38

METRUM

Pārskats par plānoto mežu biotopu apsaimniekošanas B.5. pasākuma ietvaros dabas lieguma teritorijā

ES nozīmes biotops	Kv.	Nogabali	Platība	Egles ciršana paaugā un 2. stāvā (% no nogabala platības)		Kontrolēta zemsedzes dedzināšana		Mirušās koksnes daudzuma palielināšana		Pieejamība	Medņu mikroliegumi
				% no nogabalu platības	ha	% no nogabalu platības	ha	% no nogabalu platības	ha		
2180	121	2 (daļa)	0,7	100%	0,7	0%	0	0%	0	meža ceļa malā	
9010*	233	50	1,1	75%	0,8	75%	0,8	0%	0,0	ceļa malā	
9010*	620	14	0,6	100%	0,6	0%	0,0	0%	0,0	ceļa malā	
9010*	144	25	0,7	50%	0,4	100%	0,7	0%	0,0	ceļa malā	
9010*	144	3,4	3,6	30%	1,1	30%	1,1	0%	0,0	meža ceļa malā	
9010*	71	18	1,3	25%	0,3	0%	0,0	0%	0,0	meža ceļa malā	
9010*	118	5	0,5	50%	0,3	100%	0,5	0%	0,0	ceļa malā	
9010*	118	30	6,2	100%	6,2	0%	0,0	0%	0,0	meža ceļa malā	
9010*	117	23,24	1,2	100%	1,2	100%	1,2	0%	0,0	ceļa malā	x
9010*	64	27,28,33,34	4,8	100%	4,8	0%	0,0	0%	0,0	meža ceļa malā	x
9010*	111	13, 14	1,6	70%	1,1	100%	1,6	0%	0,0	meža ceļa malā	
9010*	111	23	2,0	0%	0,0	100%	2,0	100%	2,0	ceļa malā	
Kopā 9010			23,6		16,8		7,9		2,0		
91T0	112	15, 16	2,9	0%	0	100%	2,9	100%	2,9	Meža ceļa malā	x (16.nog. buferzonā)
91T0	111	16	6,7	0%	0	100%	6,7	100%	6,7	Meža ceļa malā	
91T0	110	7, 8	3,1	0%	0	100%	3,1	100%	3,1	ceļa malā	
91T0	111	21, 22, 25, 26	10,5	0%	0	100%	10,5	100%	10,5	ceļa malā	
91T0	112	25(daļa), 28	1,5	0%	0	100%	1,5	100%	1,5	ceļa malā	
Kopā 91T0			24,7		0		24,7		24,7		
KOPĀ			49,0		17,5		32,6		26,7		

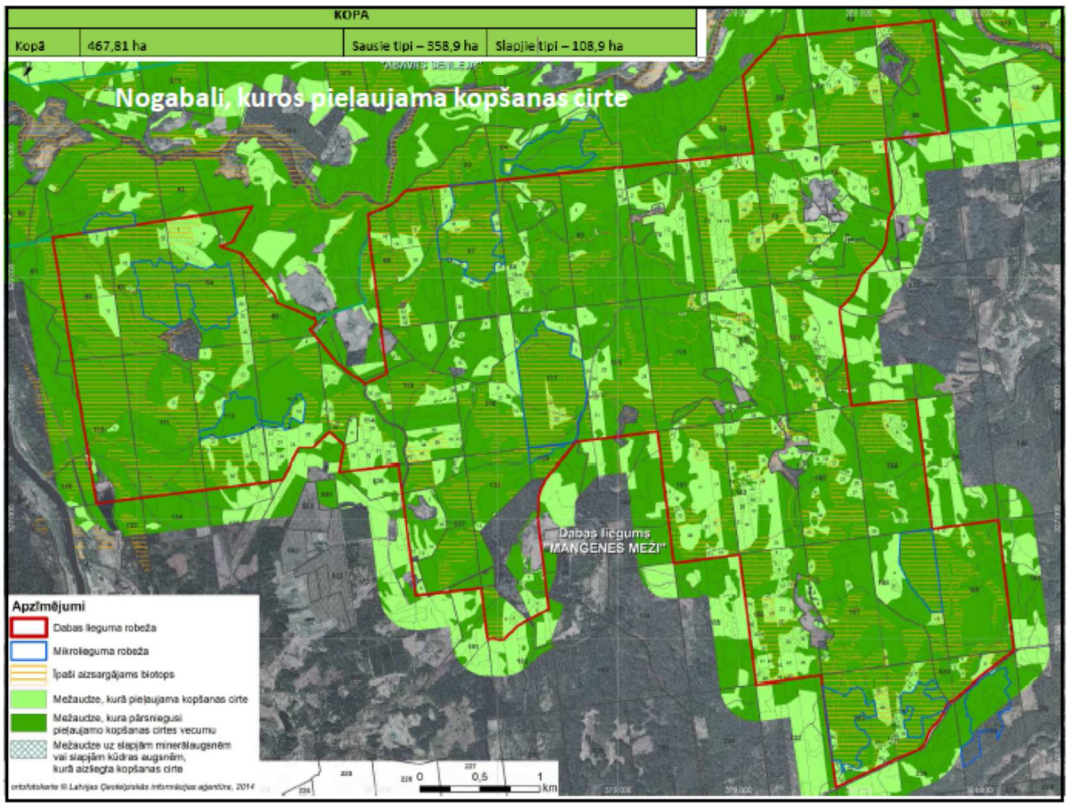

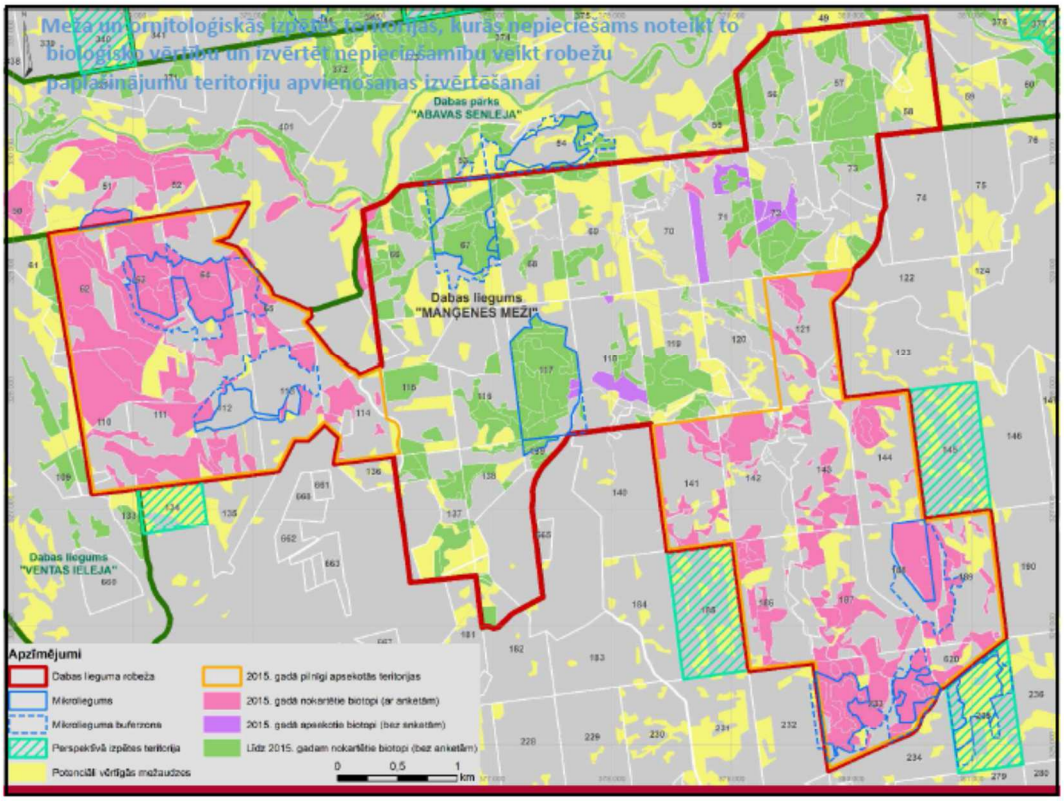
Meža un ornitoloģiskās izpētes teritorijas, kuras nepieciešams noteikt to bioloģisko vērtību un izvērtēt nepieciešamību veikt robežu papildinājumu teritoriju apvienošanas izvērtēšanai
Dabas parks "ABAVAS SENLEJA"
Dabas liegums "MAŅĢENES MEŽI"
Dabas liegums "VENTAS IELEJA"
Apzīmējumi
Dabas lieguma robeža
Mikroliegums
Mikroliegumu buferzona
Perspektīvā izpētes teritorija
Potenciāli vērtīgās mežaudzes
2015. gadā pilnīgi apsekotās teritorijas
2015. gadā nokartētie biotopi (ar anketām)
2015. gadā apsekotie biotopi (bez anketām)
Līdz 2015. gadam nokartētie biotopi (bez anketām)
0 0,5 1 km

FUNKCIONĀLAIS ZONĒJUMS
INDIVIDUĀLIE AIZSARDZĪBAS UN IZMANTOŠANAS NOTEIKUMI
Dabas aizsardzības plāna izstrādes ietvaros **netiek** izstrādāti priekšlikumi dabas lieguma funkcionālajam zonējumam, bet **tiek** izstrādāts individuālo aizsardzības un izmantošanas noteikumu projekts (turpmāk – IAIN), jo dabas liegumam nav nepieciešams veidot detalizētu aizsardzības režīmu (zonējumu), esošais teritorijas statuss nodrošina reto sugu un biotopu aizsardzību, gadījumā ja nepieciešamās aizsardzības un izmantošanas prasības tiek iestrādātas IAIN projektā.
METRUM

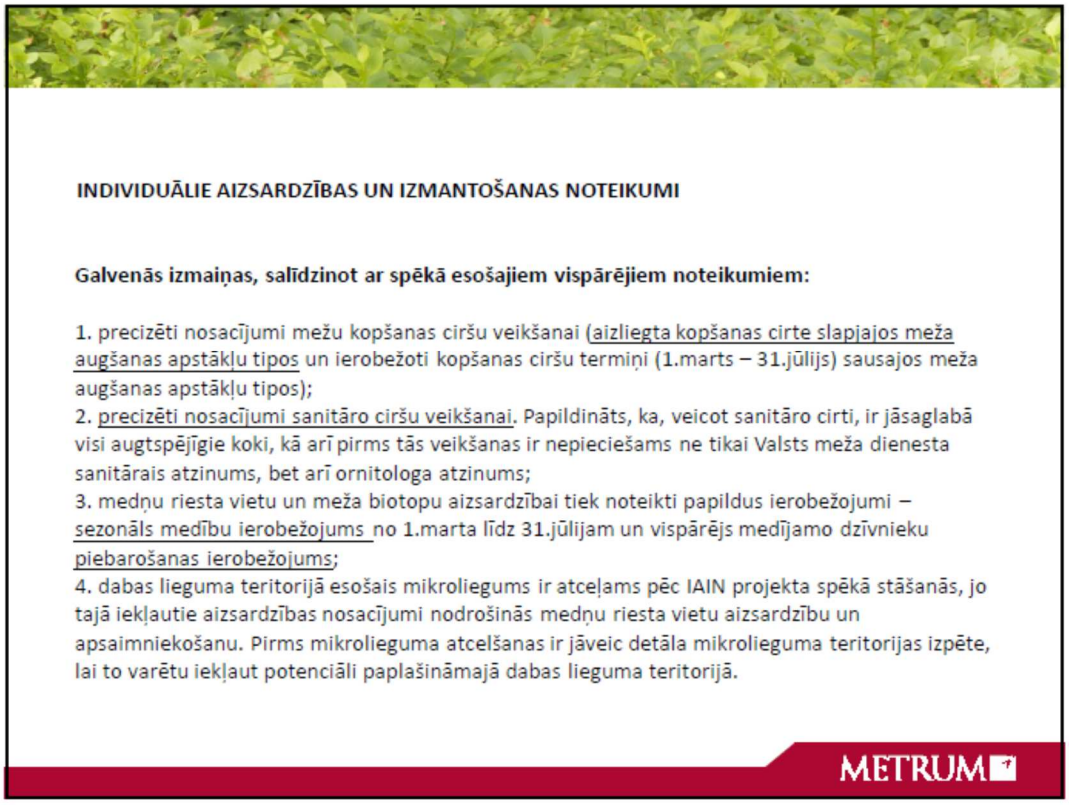
INDIVIDUĀLIE AIZSARDZĪBAS UN IZMANTOŠANAS NOTEIKUMI
Galvenās izmaiņas, salīdzinot ar spēkā esošajiem vispārējiem noteikumiem:
1. precizēti nosacījumi mežu kopšanas ciršu veikšanai (aizliegta kopšanas cirte slapjajos meža augšanas apstākļu tipos un ierobežoti kopšanas ciršu termiņi (1.marts – 31.jūlijs) sausajos meža augšanas apstākļu tipos);
2. precizēti nosacījumi sanitāro ciršu veikšanai. Papildināts, ka, veicot sanitāro cirti, ir jāsaglabā visi augtspējīgie koki, kā arī pirms tās veikšanas ir nepieciešams ne tikai Valsts meža dienesta sanitārais atzinums, bet arī ornitologa atzinums;
3. medņu riesta vietu un meža biotopu aizsardzībai tiek noteikti papildus ierobežojumi – sezonāls medību ierobežojums no 1.marta līdz 31.jūlijam un vispārējs medījamo dzīvnieku piebarošanas ierobežojums;
4. dabas lieguma teritorijā esošais mikroliegums ir atceļams pēc IAIN projekta spēkā stāšanās, jo tajā iekļautie aizsardzības nosacījumi nodrošinās medņu riesta vietu aizsardzību un apsaimniekošanu. Pirms mikrolieguma atcelšanas ir jāveic detāla mikrolieguma teritorijas izpēte, lai to varētu iekļaut potenciāli paplašināmajā dabas lieguma teritorijā.
METRUM

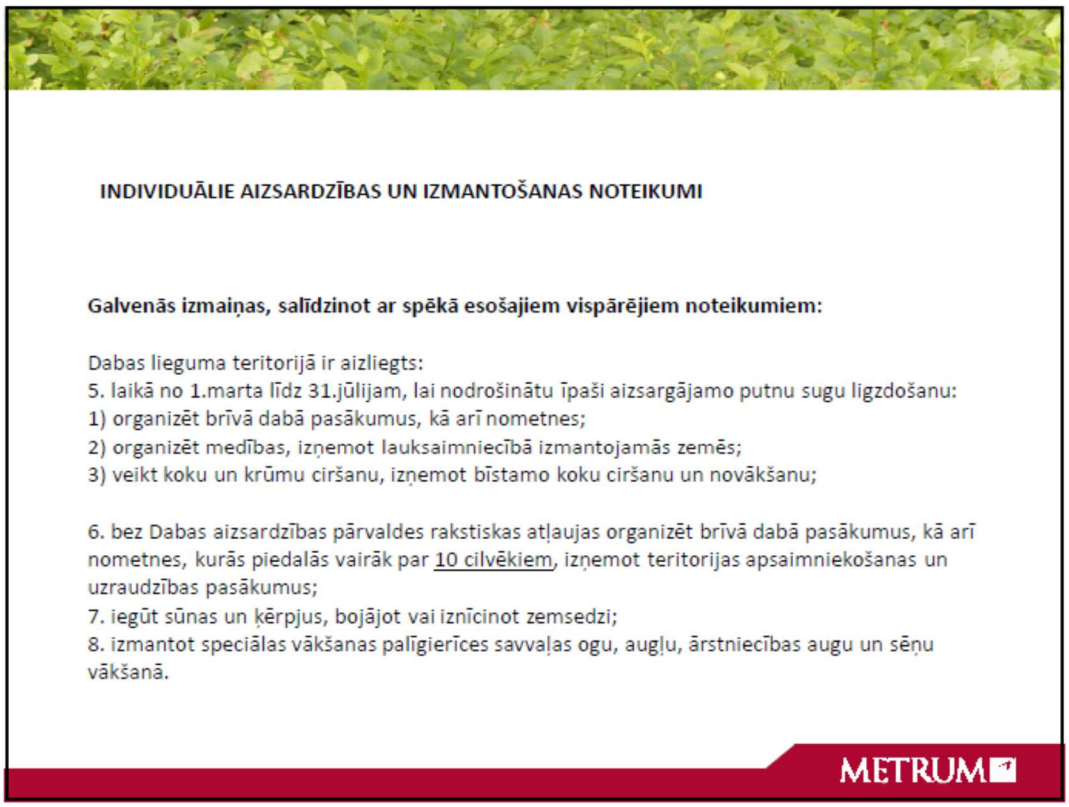
INDIVIDUĀLIE AIZSARDZĪBAS UN IZMANTOŠANAS NOTEIKUMI
Galvenās izmaiņas, salīdzinot ar spēkā esošajiem vispārējiem noteikumiem:
Dabas lieguma teritorijā ir aizliegts:
5. laikā no 1.marta līdz 31.jūlijam, lai nodrošinātu īpaši aizsargājamo putnu sugu ligzdošanu:
1) organizēt brīvā dabā pasākumus, kā arī nometnes;
2) organizēt medības, izņemot lauksaimniecībā izmantojamās zemēs;
3) veikt koku un krūmu ciršanu, izņemot bīstamo koku ciršanu un novākšanu;
6. bez Dabas aizsardzības pārvaldes rakstiskas atļaujas organizēt brīvā dabā pasākumus, kā arī nometnes, kurās piedalās vairāk par 10 cilvēkiem, izņemot teritorijas apsaimniekošanas un uzraudzības pasākumus;
7. iegūt sūnas un ķērpjus, bojājot vai iznīcinot zemsedzi;
8. izmantot speciālas vākšanas palīgierīces savvaļas ogu, augļu, ārstniecības augu un sēņu vākšanā.
METRUM

Paldies par uzmanību!
Informācija par projektu http://integralplan.daba.gov.lv vai www.metrum.lv
Kontaktpersonas:
Projekta vadītāja Ilze Circene
tālr.67860305, e-pasts: ilze.circene@metrum.lv
Dabas aizsardzības plāna izstrādes vadītājs Ilmārs Bodnieks
tālr. 26786191, e-pasts: ilmars.bodnieks@gmail.com
Plašāk par projektu: www.daba.gov.lv un metrum.lv (sadaļā projekti)
Dabas aizsardzības plāni tiek izstrādāti Norvēģijas finanšu instrumenta 2009.-2014.gada perioda programmas „Kapacitātes stiprināšana un institucionālā sadarbība starp Latvijas un Norvēģijas valsts institūcijām, vietējām un reģionālām iestādēm” projekta Nr.4.3-24/NFI/INP-003 „Latvijas īpaši aizsargājamo dabas teritoriju integrācija teritorijas plānojumā” ietvaros
integral planning
norway grants
METRUM

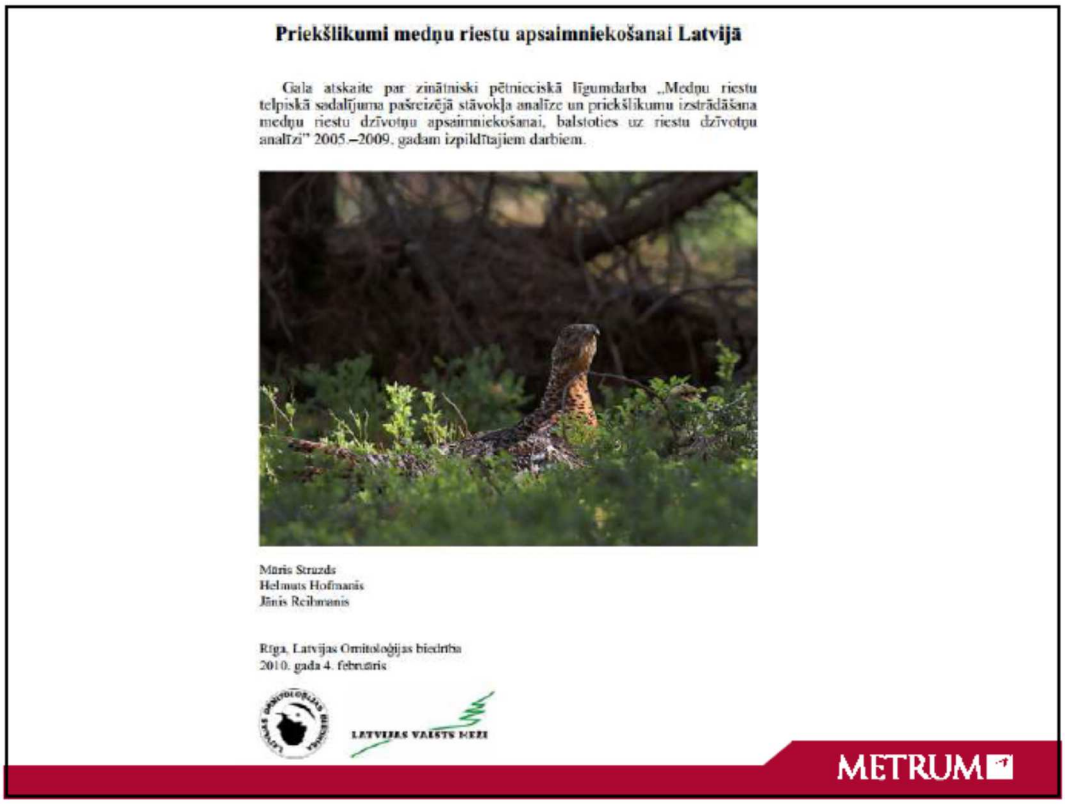
Priekšlikumi medņu riestu apsaimniekošanai Latvijā
Gala atskaite par zinātniski pētnieciskā līgumdarba „Medņu riestu telpiskā sadalījuma pašreizējā stāvokļa analīze un priekšlikumu izstrādāšana medņu riestu dzīvotņu apsaimniekošanai, balstoties uz riestu dzīvotņu analīzi” 2005.–2009. gadam izpildītajiem darbiem.
Māris Strazds
Helmuts Hofmanis
Jānis Reihmanis
Rīga, Latvijas Ornitoloģijas biedrība
2010. gada 4. februāris
LATVIJAS VALSTS MEŽI
METRUM

4.1.4. Cilvēku izraisītie traucējumi

Būtisks faktors ir cilvēku radītie traucējumi un infrastruktūra, kas ietekmē riestu dzīvotnes (*Mieliinen et al. 2008*), bet to ietekmes pakāpi un, kas vēl svarīgāk, efektu, ir ļoti grūti novērtēt. Galvenā problēma ir tā, ka nav iespējams iegūt korektus datus par pašu traucējumu apjomu. Iespējams, daudz būtiskāku ieguldījumu riestu noplicināšnā, nekā izriet no Latvijā oficiāli nomedīto medņu skaita, dod medības. Atkārtota riesta apmeklēšana vairākus rītus pēc kārtas (sk. 37. lpp.) ir krasā pretrunā pat ar 1930. gados izstrādātajām medību rekomendācijām, kad medņu populācija bija vairāk nekā divreiz lielāka par tagadējo: „Nekādā gadījumā nav pieļaujams vienu un to pašu riestu traucēt vairākus rītus no vietas" (*Kalniņš 1943*). Pašreizējā situācijā šādu rīcību gribas vērtēt kā, mazākais, ļoti bīstamu. Mums ir aizdomas, ka gaiļu skaita būtiskā samazināšanās vairākos riestos (Kalna silā, Vārmē, Gulbju purvā) ir notikusi tieši pārspīlēti intensīvas (un arī nelegālas) medīšanas dēļ, jo šie objekti atrodas vēl spēcīgu populāciju iekšienē un nekādas izmaiņas riestu dzīvotnē nav notikušas. Savukārt, Plānupes riesta izzušanu (vai pārcelšanos), visticamāk ir izraisījis faktoru komplekss — traucējumi riesta laikā, ieskaitot tuvējās šosejas ietekmi. Uz līdzīgu negatīvu automaģistrāļu ietekmi norāda arī pētījumi Somijā (*Räti 1979*).

METRUM

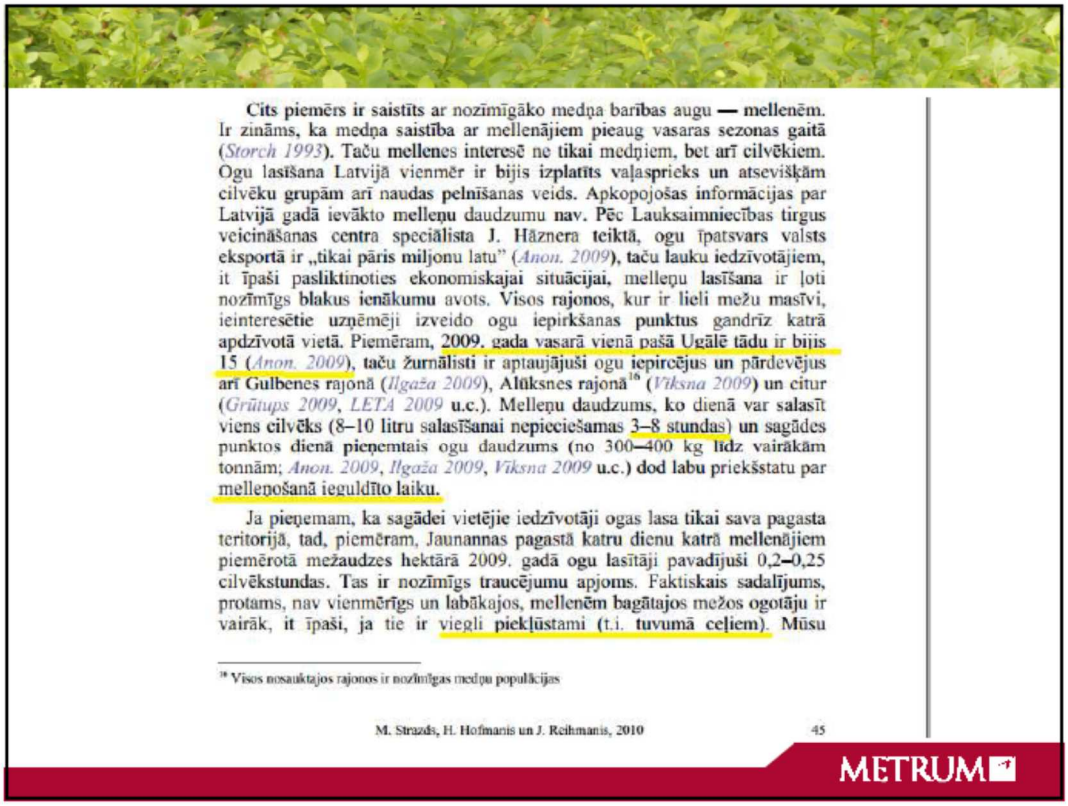

Cits piemērs ir saistīts ar nozīmīgāko medņa barības augu — mellenēm. Ir zināms, ka medņa saistība ar mellenājiem pieaug vasaras sezonas gaitā (*Storch 1993*). Taču mellenes interesē ne tikai medņiem, bet arī cilvēkiem. Ogu lasīšana Latvijā vienmēr ir bijis izplatīts vaļasprieks un atsevišķām cilvēku grupām arī naudas pelnīšanas veids. Apkopojošas informācijas par Latvijā gadā ievākto melleņu daudzumu nav. Pēc Lauksaimniecības tirgus veicināšanas centra speciālista J. Hāznera teiktā, ogu īpatsvars valsts eksportā ir „tikai pāris miljonu latu" (*Anon. 2009*), taču lauku iedzīvotājiem, it īpaši pasliktinoties ekonomiskajai situācijai, melleņu lasīšana ir ļoti nozīmīgs blakus ienākumu avots. Visos rajonos, kur ir lieli mežu masīvi, ieinteresētie uzņēmēji izveido ogu iepirkšanas punktus gandrīz katrā apdzīvotā vietā. Piemēram, 2009. gada vasarā vienā pašā Ugālē tādu ir bijis 15 (*Anon. 2009*), taču žurnālisti ir aptaujājuši ogu iepircējus un pārdevējus arī Gulbenes rajonā (*Ilgaža 2009*), Alūksnes rajonā[18] (*Viksna 2009*) un citur (*Grūtups 2009*, *LETA 2009* u.c.). Melleņu daudzums, ko dienā var salasīt viens cilvēks (8–10 litru salasīšanai nepieciešamas 3–8 stundas) un sagādes punktos dienā pieņemtais ogu daudzums (no 300–400 kg līdz vairākām tonnām; *Anon. 2009*, *Ilgaža 2009*, *Viksna 2009* u.c.) dod labu priekšstatu par melleņošanā ieguldīto laiku.

Ja pieņemam, ka sagādei vietējie iedzīvotāji ogas lasa tikai sava pagasta teritorijā, tad, piemēram, Jaunannas pagastā katru dienu katrā mellenājiem piemērotā mežaudzes hektārā 2009. gadā ogu lasītāji pavadījuši 0,2–0,25 cilvēkstundas. Tas ir nozīmīgs traucējumu apjoms. Faktiskais sadalījums, protams, nav vienmērīgs un labākajos, mellenēm bagātajos mežos ogotāju ir vairāk, it īpaši, ja tie ir viegli piekļūstami (t.i. tuvumā ceļiem). Mūsu

[18] Visos nosauktajos rajonos ir nozīmīgas medņu populācijas

M. Strazds, H. Hofmanis un J. Reihmanis, 2010 45

METRUM

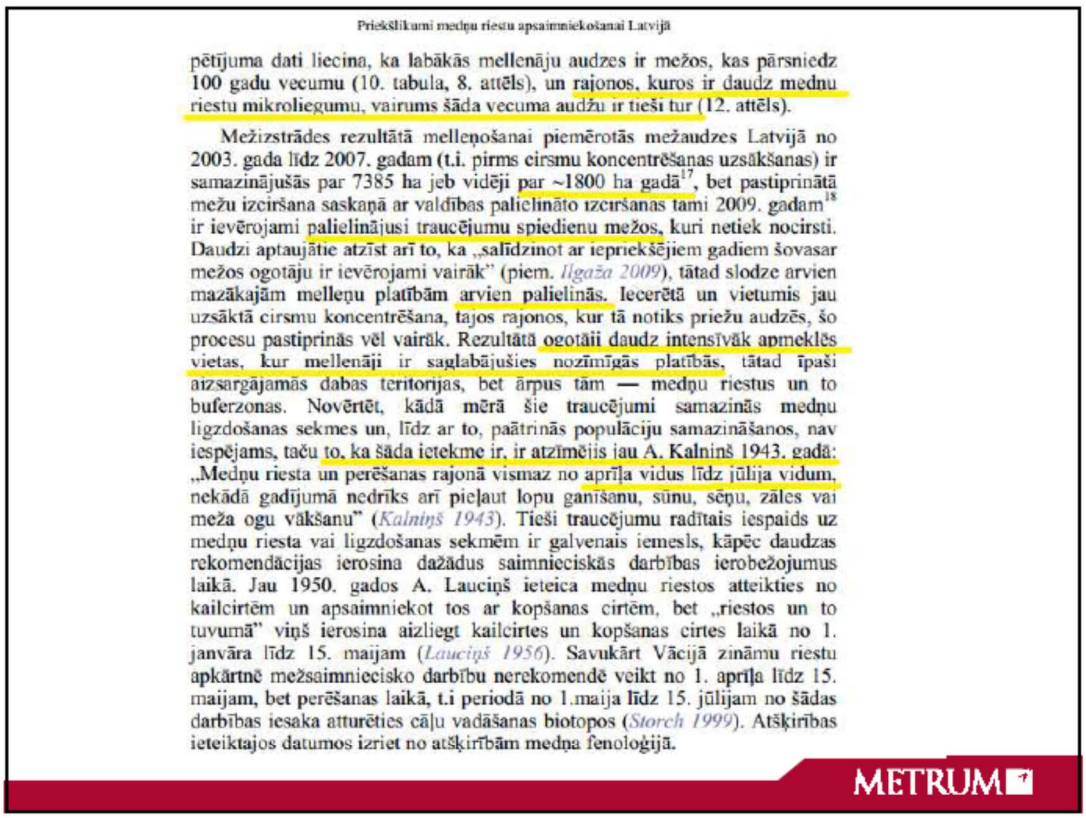

Priekšlikumi medņu riestu apsaimniekošanai Latvijā

pētījuma dati liecina, ka labākās mellenāju audzes ir mežos, kas pārsniedz 100 gadu vecumu (10. tabula, 8. attēls), un rajonos, kuros ir daudz medņu riestu mikroliegumu, vairums šāda vecuma audžu ir tieši tur (12. attēls).

Mežizstrādes rezultātā mellenošanai piemērotās mežaudzes Latvijā no 2003. gada līdz 2007. gadam (t.i. pirms cirsmu koncentrēšanas uzsākšanas) ir samazinājušās par 7385 ha jeb vidēji par ~1800 ha gadā[17], bet pastiprinātā mežu izciršana saskaņā ar valdības palielināto izciršanas tami 2009. gadam[18] ir ievērojami palielinājusi traucējumu spiedienu mežos, kuri netiek nocirsti. Daudzi aptaujātie atzīst arī to, ka „salīdzinot ar iepriekšējiem gadiem šovasar mežos ogotāju ir ievērojami vairāk" (piem. *Ilgaža 2009*), tātad slodze arvien mazākajām mellenu platībām arvien palielinās. Iecerētā un vietumis jau uzsāktā cirsmu koncentrēšana, tajos rajonos, kur tā notiks priežu audzēs, šo procesu pastiprinās vēl vairāk. Rezultātā ogotāji daudz intensīvāk apmeklēs vietas, kur mellenāji ir saglabājušies nozīmīgās platībās, tātad īpaši aizsargājamās dabas teritorijas, bet ārpus tām — medņu riestus un to buferzonas. Novērtēt, kādā mērā šie traucējumi samazinās medņu ligzdošanas sekmes un, līdz ar to, paātrinās populāciju samazināšanos, nav iespējams, taču to, ka šāda ietekme ir, ir atzīmējis jau A. Kalniņš 1943. gadā: „Medņu riesta un perēšanas rajonā vismaz no aprīļa vidus līdz jūlija vidum, nekādā gadījumā nedrīks arī pieļaut lopu ganīšanu, sūnu, sēņu, zāles vai meža ogu vākšanu" (*Kalniņš 1943*). Tieši traucējumu radītais iespaids uz medņu riesta vai ligzdošanas sekmēm ir galvenais iemesls, kāpēc daudzas rekomendācijas ierosina dažādus saimnieciskās darbības ierobežojumus laikā. Jau 1950. gados A. Lauciņš ieteica medņu riestos atteikties no kailcirtēm un apsaimniekot tos ar kopšanas cirtēm, bet „riestos un to tuvumā" viņš ierosina aizliegt kailcirtes un kopšanas cirtes laikā no 1. janvāra līdz 15. maijam (*Lauciņš 1956*). Savukārt Vācijā zināmu riestu apkārtnē mežsaimniecisko darbību nerekomendē veikt no 1. aprīļa līdz 15. maijam, bet perēšanas laikā, t.i periodā no 1.maija līdz 15. jūlijam no šādas darbības iesaka atturēties cāļu vadāšanas biotopos (*Storch 1999*). Atšķirības ieteiktajos datumos izriet no atšķirībām medņa fenoloģijā.

METRUM

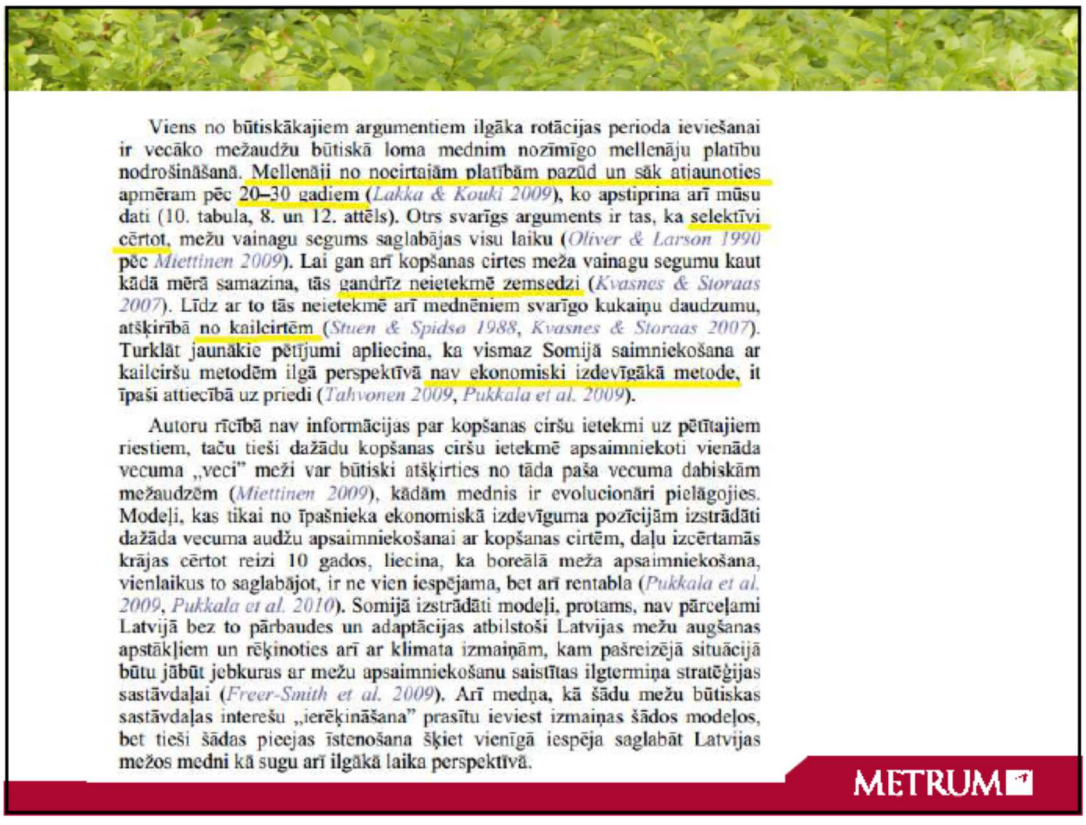

Viens no būtiskākajiem argumentiem ilgāka rotācijas perioda ieviešanai ir vecāko mežaudžu būtiskā loma mednim nozīmīgo mellenāju platību nodrošināšanā. Mellenāji no nocirtajām platībām pazūd un sāk atjaunoties apmēram pēc 20–30 gadiem (*Lakka & Kouki 2009*), ko apstiprina arī mūsu dati (10. tabula, 8. un 12. attēls). Otrs svarīgs arguments ir tas, ka selektīvi cērtot, mežu vainagu segums saglabājas visu laiku (*Oliver & Larson 1990* pēc *Miettinen 2009*). Lai gan arī kopšanas cirtes meža vainagu segumu kaut kādā mērā samazina, tās gandrīz neietekmē zemsedzi (*Kvasnes & Storaas 2007*). Līdz ar to tās neietekmē arī mednēniem svarīgo kukaiņu daudzumu, atšķirībā no kailcirtēm (*Stuen & Spidsø 1988*, *Kvasnes & Storaas 2007*). Turklāt jaunākie pētījumi apliecina, ka vismaz Somijā saimniekošana ar kailciršu metodēm ilgā perspektīvā nav ekonomiski izdevīgākā metode, it īpaši attiecībā uz priedi (*Tahvonen 2009*, *Pukkala et al. 2009*).

Autoru rīcībā nav informācijas par kopšanas ciršu ietekmi uz pētītajiem riestiem, taču tieši dažādu kopšanas ciršu ietekmē apsaimniekoti vienāda vecuma „veci" meži var būtiski atšķirties no tāda paša vecuma dabiskām mežaudzēm (*Miettinen 2009*), kādām mednis ir evolucionāri pielāgojies. Modeļi, kas tikai no īpašnieka ekonomiskā izdevīguma pozīcijām izstrādāti dažāda vecuma audžu apsaimniekošanai ar kopšanas cirtēm, daļu izcērtamās krājas cērtot reizi 10 gados, liecina, ka boreālā meža apsaimniekošana, vienlaikus to saglabājot, ir ne vien iespējama, bet arī rentabla (*Pukkala et al. 2009*, *Pukkala et al. 2010*). Somijā izstrādāti modeļi, protams, nav pārceļami Latvijā bez to pārbaudes un adaptācijas atbilstoši Latvijas mežu augšanas apstākļiem un rēķinoties arī ar klimata izmaiņām, kam pašreizējā situācijā būtu jābūt jebkuras ar mežu apsaimniekošanu saistītas ilgtermiņa stratēģijas sastāvdaļai (*Freer-Smith et al. 2009*). Arī medņa, kā šādu mežu būtiskas sastāvdaļas interešu „ierēķināšana" prasītu ieviest izmaiņas šādos modeļos, bet tieši šādas pieejas īstenošana šķiet vienīgā iespēja saglabāt Latvijas mežos medni kā sugu arī ilgākā laika perspektīvā.

METRUM

1.4. ZIŅOJUMS PAR SAŅEMTAJIEM PRIEKŠLIKUMIEM

NR. P.K.	IESNIEDZĒJS	SAŅEMŠANAS DATUMS	PRIEKŠLIKUMS	KOMENTĀRS PAR PRIEKŠLIKUMA ŅEMŠANU VĒRĀ
Sabiedriskās apspriešanas laikā (oficiāli rakstiskie un elektroniski) saņemtie priekšlikumi				
1.	AS „Latvijas valsts meži", Solvita Reine	13.01.2016. (elektroniski uz e-pastu)	1. B.7. (97.lpp.) papildināt ar tekstu – *Lai mazinātu meža tehnikas ietekmi uz augsni un augošiem kokiem, izmantot kopšanas cirtēm piemērotu tehniku.* Sīkāku informāciju par tehnikas parametriem plānā iekļaut nebūtu pareizi. 2. Lūdzu mainīt pasākuma B.7. nosaukumu uz "*Kopšanas ciršu veikšana, ievērojot nosacījumus*" un kā izpildītāju iekļaut arī *citi privātie īpašnieki*. 3. B.4. (93.lpp.) – lūdzu veikt labojumus tekstā - Ja nepieciešama medņu dzīvotnes apsaimniekošana, to veic pakāpeniski *(vienā vai vairākos paņēmienos)*, kopšanas apjomu izlīdzinot starp paņēmieniem un ievērojot vismaz divu gadu intervālu starp kopšanas paņēmieniem. 4. Individuālo noteikumu projekts – 7.punkts – lūdzu precizēt tekstu. 5. Individuālo noteikumu projekts – *Ceļu, inženierkomunikāciju un citu inženierbūvju uzturēšana un atjaunošana veicama, nemainot trases platumu un novietojumu* – iekļaut individuālo noteikumu projekta 8.14. punktā. 6. Lūdzu dabas aizsardzības plāna 1.4. Teritorijas sociālās un ekonomiskās situācijas apraksts iekļaut tekstu –	1.Ieteikums ir ņemts vērā, kā arī papildināts šādā redakcijā, vispārīgi norādot problēmas būtību, kādēļ šāds ieteikums ir iekļauts saturā: "*Lai mazinātu meža tehnikas ietekmi uz augsni un augošiem kokiem, izmantot kopšanas cirtēm piemērotu tehniku, ievērojot dabu saudzējošus principus un atbilstošus tehniskos risinājumus. Jāizvērtē kopšanas vietas piekļuvei tuvumā esošais ceļu tīkls, maksimāli saudzējot blakus esošās mežaudzes. Jāizvērtē pašreiz izmantojamajās mežsaimniecības tehnikas ("smagās tehnikas") pielietojuma nepieciešamība*." 2.Ieteikums ir ņemts vērā un iekļauts plāna saturā. 3.Ieteikums ir ņemts vērā un iekļauts plāna saturā. 4.Norādām, ka individuālo aizsardzības un izmantošanas noteikumu projekta (turpmāk IAIN projekts) 7.punktā nav nepieciešams veikt teksta precizējumu. Šajā punktā tiek noteikts, ka gadījumos, kad Valsts meža dienests izsniedz koku ciršanas apliecinājumu, nav nepieciešama Dabas aizsardzības pārvaldes rakstiska atļauja, bet ir nepieciešams saņemt rakstisku atzinumu. Šāds nosacījums ir nepieciešams, lai vienai saskaņojamajai darbībai netiku izsniegti 2 administratīvie akti. Dabas aizsardzības pārvaldes atzinumus (kas nav administratīvai akts atšķirībā no rakstiskas atļaujas vai koku ciršanas apliecinājuma) tiek izsniegts 10 darbdienu laikā pēc Valsts meža dienesta pieprasījuma saņemšanas. Šāda prakse tiek izmantota citās īpaši aizsargājamās dabas teritorijās, veicot koku ciršanas saskaņošanu. Piemēram, šāds punkts ir iestrādāts MK 07.04.2015. noteikumu Nr.168 "Grozījumi Ministru kabineta 2009.gada 10.februāra noteikumos Nr.135 "Dabas lieguma "Lubāna mitrājs" individuālie aizsardzības un izmantošanas noteikumi". 5.Precizējums tiks iekļauts IAIN projektā 8.14.3.6.punktā šādā redakcijā: "*Dabas lieguma teritorijā aizliegts mainīt zemes lietošanas kategoriju, izņemot ar Dabas aizsardzības pārvaldes rakstisku atļauju ceļu, inženierkomunikāciju un citu inženierbūvju uzturēšanai un atjaunošanai, nemainot trases platumu un novietojumu.*" 6.Jānorāda, ka AS "Latvijas valsts meži" pārstāvji ne tikai uzraudzības grupas sanāksmēs, bet arī sabiedriskās apspriešanas sanāksmē neizteica iebildumus pret konkrēto ierobežojumu, kas šobrīd tiek norādīts kā: "*nepamatots saimnieciskās darbības aprobežojums vietās, kur nav konstatētas dabas vērtības*". Turklāt jānorāda,

			Saskaņā ar Ministru kabineta rīkojumu Nr.611 (2015.gada 5.oktobrī (prot. Nr.45 91.§)) "Par Meža un saistīto nozaru attīstības pamatnostādnēm 2015.-2020. gadam" 7.1. punktu "MSNP 2020 mērķi, rīcības virzieni, politikas un darbības rezultāti un to rezultatīvie rādītāji" 1.1.1.6.apakšpunktā noteikto rezultatīvo rādītāju – Koksnes audzēšanai un ieguvei pieejamās platības nesamazinās. Atsaucoties uz šo dokumentu dabas lieguma "Maņģenes meži" zonējuma maiņa, nosakot nepamatotus saimnieciskās darbības aprobežojumus vietās, kur nav konstatētas dabas vērtības, nākotnē samazinās koksnes produktu ilgtspējīgu plūsmu un tā rezultātā iegūstamo peļņu ieņēmumus no koksnes realizācijas, kā arī radīs papildus izdevumus mēģinot mainīt audžu parametrus vai augšanas apstākļus, lai tuvinātu tās vērtīgu biotopu kritērijiem. AS LVM aprēķinātais samazinājums koksnes produktu plūsmā laika posmā no 2016.-2035.gadam dabas liegumā "Maņģenes meži" teritorijā ir 100,7 ha, kas sastāda 782'825 EUR.	ka dabas lieguma "Maņģenes meži" teritorija pati par sevi ir dabas vērtība, neizdalot konkrētas vietas (biotopus, ligzdas, kokus), kurās vēl *"nav konstatētas konkrētās dabas vērtības"*. Dabas liegums veidots ar mērķi nodrošināt dabas vērtību aizsardzību (piemēram, reto putnu sugu ligzdošanu) visā teritorijā, nevis konkrētā tā teritorijas daļā, tāpēc mežu fragmentācija ir viens no galvenajiem teritoriju apdraudošajiem faktoriem. Visa dabas lieguma aizsardzība ir nepieciešama, lai nodrošinātu tajā notiekošos ekoloģiskos procesus, integritāti un tās izveidošanas un aizsardzības mērķus. Šī iemesla dēļ 1999.gadā dabas lieguma teritorijas robeža tika apstiprināta konkrētajā platībā, kā arī atbilstošu dabas aizsardzības prasību nenodrošināšanas dēļ tā tika paplašināta (2011.gadā), nenosakot katra nogabala platību kā konkrētu dabas vērtību, bet nodrošinot nepieciešamās dabas aizsardzības prasības visā dabas lieguma platībā. Nav iespējams realizēt dabas aizsardzības mērķus visā noteiktajā ES nozīmes dabas lieguma teritorijā, mēģinot pasargāt tikai daļu bioloģiski vērtīgos meža nogabalus vai putnu ligzdas. Fakts, ka dabas vērtības nav konstatēts – nenozīmē, ka šī teritorija ir mazāk vērtīga, ka tajā var pieļaut veikt konkrēto mežsaimniecisko darbību, kas var apdraudēt dabas vērtības, piemēram, šobrīd ir izvirzīta hipotēze, ka vēl neatrasta jūras ērgļa ligzda atrodas dabas lieguma ziemeļu pierobežā. Kaut arī precīza tās atrašanās vieta nav zināma, konkrētā sugas īpatņu novērojumi šajā teritorijā netieši pierāda, ka ligzda atrodas dabas liegumā vai tā pierobežā. Attiecīgi neveicot piesardzības pasākumus visā noteiktajā dabas lieguma teritorijā, nav iespējams nodrošināt nepieciešamo aizsardzību visā dabas lieguma teritorijā. Dabas aizsardzības plānā ir skaidrota noteiktā ierobežojama mērķis un nepieciešamība – mežu fragmentācija, slapjo meža biotopu apdraudētība, putnu ligzdošanas vietu aizsardzība dabas lieguma teritorijā. Ņemot vērā, ka norādītais Ministru kabineta rīkojums Nr.611 un tajā iekļautais formulējums: "*Koksnes audzēšanai un ieguvei pieejamās platības nesamazinās" attiecināms uz visas valsts platību, tajā skaitā* uz lauksaimniecības zemēm, kas ievērojamās platībās dabiski apmežojas vai mākslīgi tiek apmežotas (ko veicina tiešmaksājumu saņemšana no ES), konkrētais rīkojuma konteksts nav piemērojams īpaši aizsargājamo dabas teritoriju būtībai un mērķim, jo šādā gadījumā nav iespējams veikt **nekādas izmaiņas dabas teritoriju izmantošana un aizsardzības nosacījumos**, piemēram, **ir jāturpina** turpmāka kailciršu un izlases ciršu veikšana dabas lieguma "Maņģenes meži" teritorijā (25 % teritorijas no dabas lieguma platības), kā to šobrīd pieļauj spēkā esošie normatīvie akti. Jānorāda, ka pirms rīkojuma Nr.611 apstiprināšanas netika publiski diskutēts tā saturs, sabiedrībai nebija iespēja paust savu attieksmi pret ierosināto nākotnes mežsaimniecības politiku. Apskatot 1998.gada 28.aprīlī LR Ministru kabineta apstiprināto dokumentu "Latvijas mežu politika", kurā noteikts, ka: *"Meži ir Latvijas nacionālā bagātība, kura saglabājama un vairojama, lai apmierinātu sabiedrības **ekoloģiskās**, ekonomiskās un*

				sociālās vajadzības. Latvijas iedzīvotājus ar mežu vienmēr ir saistījušas saimnieciskas, kultūrvēsturiskas un emocionālas saites, kuras veidojušās gadsimtu laikā. Mežs nav mērāms ***tikai latos un kubikmetros*** **(“***teritorijā ir 100,7 ha, kas sastāda 782'825 EUR”), *tas pilda* ***neaizstājamas*** *ekoloģiskās un sociālās funkcijas gan nacionālā, gan starptautiskā līmenī.*“ Konkrētais ierosinājums būtu iekļaujams dabas aizsardzības plāna saturā, papildinot ar informāciju no dokumenta “Latvijas mežu politika”, kā arī, ja tiek iekļauts aprēķins par potenciālo kailciršu realizācijas iespējamību dabas lieguma teritorijā un radītajiem zaudējumiem mežsaimniecībai.
Sabiedriskās apspriešanas sanāksmē (2016.gada 8.janvārī) saņemtie mutiskie priekšlikumi				
1.	1. Izvērtēt nepieciešamību paredzēt individuālo aizsardzības un apsaimniekošanas noteikumu projekta 8.18.2.punktā noteikto medību aizliegumu pavasara sezonā, kad atbilstoši medību regulējošajiem normatīvajiem aktiem, ir pieļaujamas tikai individuālās medības, kuru realizācija būtiski samazina mazo plēsēju (caunu, jenotsuņu, kā arī lapsu, mežacūku) ietekmi uz medņu populāciju. Izteikt šo noteikumu punktu šādā redakcijā: no 1.marta līdz 31.jūlijam, lai nodrošinātu īpaši aizsargājamo putnu sugu ligzdošanu, aizliegts organizēt medības, izņemot individuālās medības, izmantojot ieročus ar klusinātājiem un selektīvus slazdus. 2. Izvērtēt nepieciešamību paredzēt individuālo aizsardzības un apsaimniekošanas noteikumu projektā noteikto medījamo dzīvnieku piebarošanas aizliegumu, ņemot vērā, ka medību kolektīvs “Rudupe” pēdējo 30 gadu laikā ziemas periodā veic briežu piebarošanu ar sienu 6 stacionārās barotavās, kā arī mežacūku piebarošanu ziemas periodā 4 barotavās, kuru izvietojums vai tā nepieciešamā izvietojuma maiņa, ja nepieciešams, tiks saskaņota ar atbildīgo valsts institūciju. Lūdzam noteikumu projektā šo ierobežojumu izteikt šādā redakcijā: “aizliegts bez Dabas aizsardzības pārvaldes rakstiskas atļaujas, piebarot savvaļas dzīvniekus, izņemot: 1. briežu piebarošanu no 1. janvāra līdz 31.martam, iepriekš saskaņotās vietās; 2. mežacūku piebarošanu no 1.oktobra 31.janvārim (dzīvnieku skaita regulēšanas nolūkos) iepriekš saskaņotās vietās; Norādām, ka mežacūku piebarošana konkrētās vietās nodrošinās to novirzīšanu no mednim jutīgām teritorijām, potenciāli mazinot traucējuma ietekmi uz medņu sugu populāciju.	1. Aizliegums atkārtoti izvērtēts un, ņemot vērā diskusijas apspriešanas laikā, kā arī sanāksmes dalībnieku vairākkārtēji izteiktos ierosinājumus, šo aizliegumu iekļaujam IAIN projektā. 2. Atbilstoši medību kolektīva “Rudupe” iesniegtajai informācijai par dabas lieguma teritorijā izvietoto briežu un mežacūku piebarošanas vietām un medību torņiem, attēlosim esošos medību infrastruktūras objektus dabas aizsardzības plāna kartogrāfiskajā materiālā. Atbilstoši IAIN projektā iekļautajam nosacījumam turpmāka barotavu novietojuma izvēle un to vispārēja izmantošana pēc IAIN apstiprināšanas būs jāsaskaņo ar Dabas aizsardzības pārvaldi. Medījamo dzīvnieku piebarošana būs pieļaujama tikai pēc konkrēto piebarošanas vietu ietekmes būtiskuma izvērtēšanas uz apkārtnē esošajiem īpaši aizsargājamajiem biotopiem, citām dabas vērtībām, piemēram, putniem.