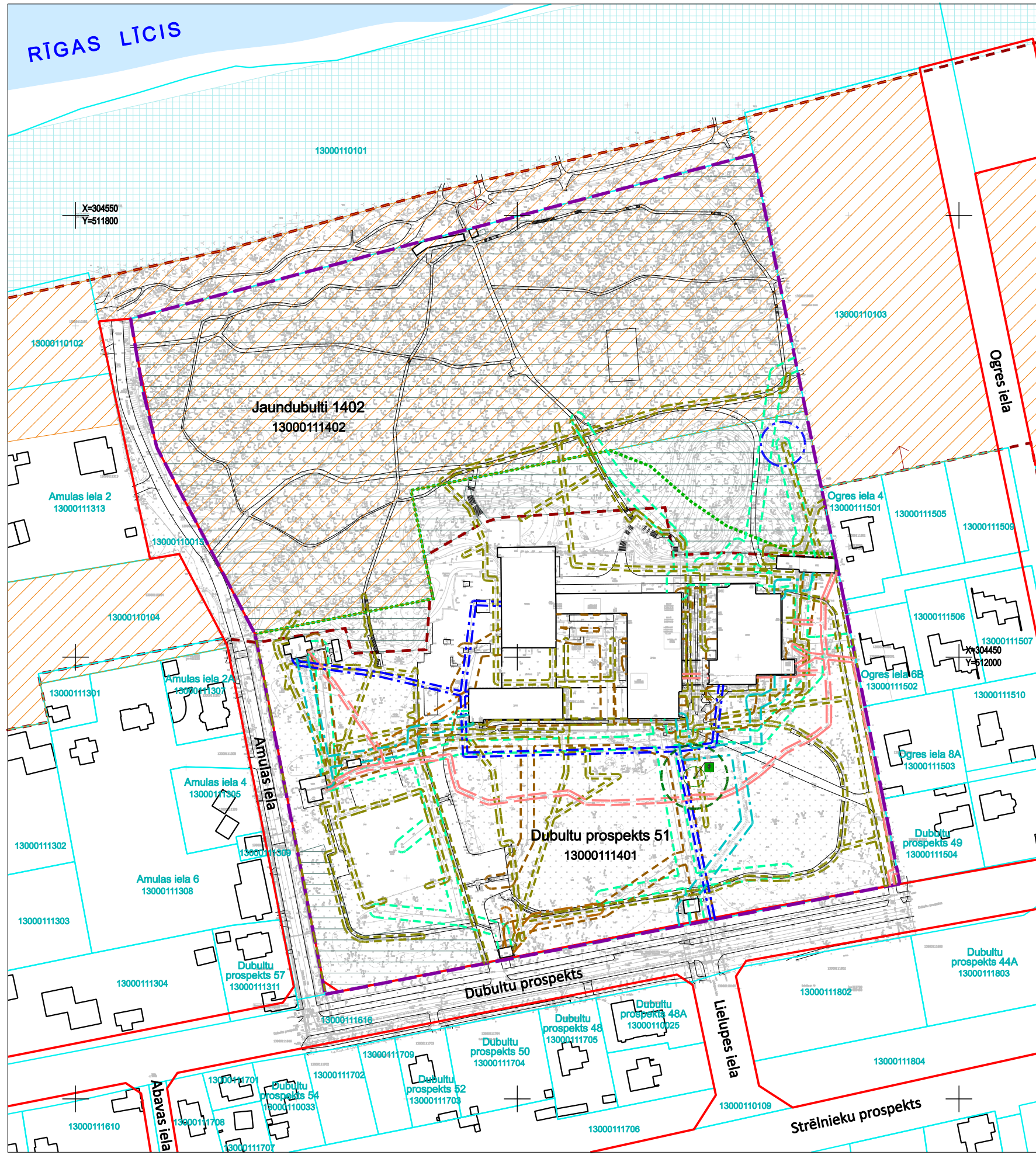
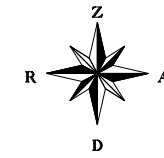


RĪGAS LĪCIS

AIZSARGJOSLAS

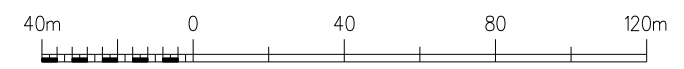
M 1:2000



APZĪMĒJUMI	NOSAUKUMS	- EKSPLUATĀCIJAS AIZSARGJOSLAS	
	LOKĀLPLĀNOJUMA TERITORIJAS ROBEŽA		AIZSARGJOSLAS TERITORIJA GAR IELU VAI CEĻU -SARKANĀ LĪNIJA (7312030100)
	ZEMES VIENĪBAS ROBEŽA		AIZSARGJOSLAS TERITORIJA GAR PAŠTECES KANALIZĀCIJAS VADU (7312010300)
	ESOŠA ZEMES VIENĪBAS ADRESE		AIZSARGJOSLAS TERITORIJA GAR ELEKTRISKO TĪKLU KABEĻU LĪNIJU (7312050201)
	ZEMES VIENĪBAS KADASTRA APZĪMĒJUMS		AIZSARGJOSLAS TERITORIJA GAR ELEKTRISKO TĪKLU GAISVADU 20 kV LĪNIJĀM (7312050601)
	ESOŠA APBŪVE		AIZSARGJOSLAS TERITORIJA GAR PAZEMES ELEKTRONISKO SAKARU TĪKLU LĪNIJU UN KABEĻU KANALIZĀCIJU (7312040100)
	DIŽKOKS		AIZSARGJOSLAS TERITORIJA GAR GĀZESVADU AR SPIEDIENU LĪDZ 0,4 MPa (7312080101)
	AIZSARGJOSLAS UN APGRŪTINĀJUMI		AIZSARGJOSLAS TERITORIJA AP ŪDENSVADU, KAS ATRODAS LĪDZ 2 m DZIĻUMAM (7312010101)
	- VIDES UN DABAS RESURSU AIZSARDZĪBAS AIZSARGJOSLAS		AIZSARGJOSLAS TERITORIJA GAR PAZEMES SILTUMVADU, SILTUMAPGĀDES IEKĀRTU UN BŪVI (7312060100)
	BALTĪJAS JŪRAS UN RĪGAS JŪRAS LĪČA JŪRAS AIZSARDZĪBAS AIZSARGJOSLAS (PLUDMALES) TERITORIJA (7311010200)		CITI APGRŪTINĀJUMI
	BALTĪJAS JŪRAS UN RĪGAS JŪRAS LĪČA KRASTA KĀPU AIZSARGJOSLAS TERITORIJA (7311010100)		KRASTA KĀPU AIZSARGJOSLAS DAĻA BEZ APBŪVES (BŪVNICĪBAS IEROBEŽOJUMU TERITORIJA) (7313090100)
	BALTĪJAS JŪRAS UN RĪGAS JŪRAS LĪČA IEROBEŽOTAS SAIMNIECISKĀS DARBĪBAS JOSLAS TERITORIJA (7311010300)		MEŽA ZEME
	STINGRA REŽĪMA AIZSARGJOSLAS TERITORIJA AP PAZEMES ŪDENS ŅEMŠANAS VIETU (7311090700)		ĪPAŠI AIZSARGĀJAMU BIOTOPU ROBEŽA
			AIZSARGĀJAMA KOKA (DIŽKOKA) TERITORIJA (7313080300)

PIEZĪMES

1. ESOŠĀS AIZSARGJOSLAS ATTĒLOTAS SASKAŅĀ AR LR AIZSARGJOSLU LIKUMU UN SPĒKĀ ESOŠO JŪRMALAS PILSĒTAS TERITORIJAS PLĀNOJUMU.
2. ATBILSTOŠI LR AIZSARGJOSLU LIKUMA 34. PANTA PRASĪBĀM SARKANO LĪNIJU ROBEŽĀS NAV ATTĒLOTAS ESOŠO INŽENIERKOMUNIKĀCIJU AIZSARGJOSLAS
3. ZEMES VIENĪBU (UZMĒRĪTO UN IERĀDĪTO) ROBEŽĀS ATTĒLOTAS ATBILSTOŠI SASKAŅOTAJAM INŽENIERTOPOGRĀFISKAJAM PLĀNAM.
4. ZEMES VIENĪBU ROBEŽĀS IR ATTĒLOTAS ATBILSTOŠI ZEMES KADASTRĀLĀS UZMĒRĪŠANAS UN VIETĒJĀ ĢEODĒZISKĀ TĪKLA PRECIZITĀTEI



Projekta vadītāja	Sertifikāta Nr. 10-0796	Pasūtītājs	LOKĀLPLĀNOJUMS zemesgabaliem Dubultu prospektā 51, Jūrmalā un Jaundubulti 1402, Jūrmalā	<p>SIA "METRUM", Reģ.Nr.40003388748 Ģertrūdes iela 47-3, Rīga, LV-1011 www.metrum.lv</p>	
Kartogrāfe	M.Kalvāne	2022./2023	Pasūtītājs		SIA „EM Investments”
	I.Kūliņa	2022./2023	Līguma Nr.	90-22-00009	
Kartes dati:	topogrāfiskais plāns M 1:500 (uzm. SIA "G-BERGS"), 2022; kadastra informācijas sistēmas dati © Valsts zemes dienests, 2022. Latvijas ģeodēzisko koordinātu sistēma (LKS-92 TM)			Lapas nosaukums	AIZSARGJOSLAS
			Mērogs	Lapa	Lapu skaits
			M 1:2000	2	4