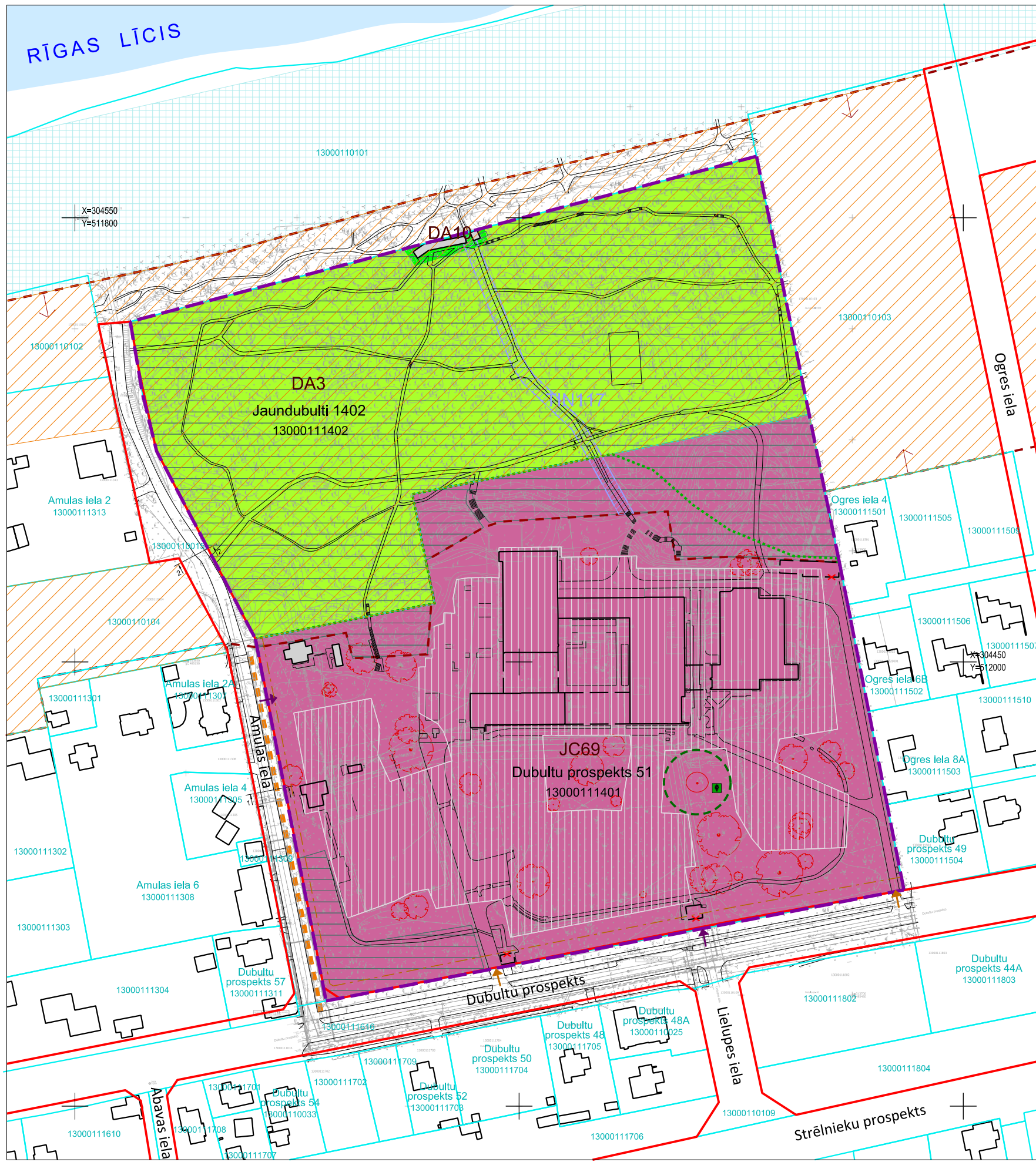
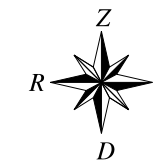


RĪGAS LĪCIS

# FUNKCIONĀLAIS ZONĒJUMS

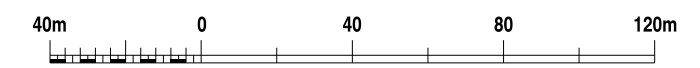
M 1:2000



APZĪMĒJUMI	NOSAUKUMS	AIZSARGJOSLAS UN APGRŪTINĀJUMI
	LOKĀLPLĀNOJUMA TERITORIJAS ROBEŽA	- VIDES UN DABAS RESURSU AIZSARDZĪBAS AIZSARGJOSLAS
	ZEMES VIENĪBAS ROBEŽA	
	ESOŠĀ ZEMES VIENĪBAS ADRESE	BALTIJAS JŪRAS UN RĪGAS JŪRAS LĪČA JŪRAS AIZSARDZĪBAS AIZSARGJOSLAS (PLUDMALES) TERITORIJA (7311010200)
	ZEMES VIENĪBAS KADAŠTRA APZĪMĒJUMS	
	ESOŠĀ APBŪVE	BALTIJAS JŪRAS UN RĪGAS JŪRAS LĪČA KRASTA KĀPU AIZSARGJOSLAS TERITORIJA (7311010100)
	PĀRBŪVĒJAMA VAI NOJAUCAMA ĒKA, ĀRPUS IETEICAMĀS APBŪVES IZVIETOJUMA ZONAS	Visa teritorija BALTIJAS JŪRAS UN RĪGAS JŪRAS LĪČA IEROBEŽOTAS SAIMNIECISKĀS DARBĪBAS JOSLAS TERITORIJA (7311010300)
	NOJAUCAMA ĒKA, ĀRPUS IETEICAMĀS APBŪVES IZVIETOJUMA ZONAS	- EKSPLUATĀCIJAS AIZSARGJOSLAS
	DIŽKOKS	
	SAGLABĀJAMS KOKS	AIZSARGJOSLAS TERITORIJA GAR IELU VAI CEĻU -SARKANĀ LĪNIJA (7312030100)
	IELAS ŠĶĒRSPROFILA VIETA	CITI APGRŪTINĀJUMI
	ESOŠĀ IEBRAUKTUVE	
	PLĀNOTA IEBRAUKTUVE	KRASTA KĀPU AIZSARGJOSLAS DAĻA BEZ APBŪVES (BŪVNIECĪBAS IEROBEŽOJUMU TERITORIJA) (7313090100)
	BŪVLAIDE	
	IETEICAMĀ APBŪVES IZVIETOJUMA ZONA	MEŽA ZEME
	IETEICAMĀS IETVES IZVIETOJUMS, ĀRPUS LOKĀLPLĀNOJUMA TERITORIJAS	
	PLĀNOTAIS FUNKCIONĀLAIS ZONĒJUMS	ĪPAŠI AIZSARGĀJAMU BIOTOPU ROBEŽA
	JAUKTAS CENTRA APBŪVES TERITORIJA	AIZSARGĀJAMA KOKA (DIŽKOKA) TERITORIJA (7313080300)
	DABAS UN APSTĀDĪJUMU TERITORIJA	TERITORIJAS AR ĪPAŠIEM NOTEIKUMIEM
		GALVENAIS GĀJĒJU CEĻŠ UZ PLUDMALI

**PIEZĪMES**

1. ESOŠĀS AIZSARGJOSLAS ATTĒLOTAS SASKAŅĀ AR LR AIZSARGJOSLU LIKUMU UN SPĒKĀ ESOŠO JŪRMALAS PILSĒTAS TERITORIJAS PLĀNOJUMU.
2. ESOŠO INŽENIERKOMUNIKĀCIJU AIZSARGJOSLAS SKATĪT AIZSARGJOSLU PLĀNĀ.
3. ZEMES VIENĪBU (UZMĒRĪTO UN IERĀDĪTO) ROBEŽAS ATTĒLOTAS ATBILSTOŠI SASKAŅOTAJAM INŽENIERTOPOGRĀFISKAJAM PLĀNAM.
4. ZEMES VIENĪBU ROBEŽAS IR ATTĒLOTAS ATBILSTOŠI ZEMES KADAŠTRĀLĀS UZMĒRĪŠANAS UN VIETĒJĀ ĢEODEZISKĀ TĪKLA PRECIZITĀTEI
5. PLĀNĀ ATTĒLOTIE SAGLABĀJAMIE KOKI NOTEIKTI ATBILSTOŠI SIA "LABIE KOKI EKSPERTI" 2022.GADA JŪLIJĀ VEIKTAJAI IZPĒTEI, ATTĒLOJOT VALSTS NOZĪMES DIŽKOKU, ANAVISKI VĒRTĪGUS KOKUS, KOKUS, KAS ATZĪTI KĀ DENDROLOĢISKI RETUMI VAI AR EKOĻOĢISKU VĒRTĪBU, KĀ ĀRĪ VISUS ĻOTI VĒRTĪGOS KOKUS.



Projekta vadītāja		Sertifikāta Nr. 10-0796	Pasūtītājs	LOKĀLPLĀNOJUMS zemesgabaliem Dubultu prospektā 51, Jūrmalā un Jaundubulti 1402, Jūrmalā	
Kartogrāfe		I.Kūliņa	Pasūtītājs	SIA „EM Investments”	
Kartes dati:		topogrāfiskais plāns M 1:500 (uzm. SIA "G-BERGS"), 2022; kadastra informācijas sistēmas dati © Valsts zemes dienests, 2022. Latvijas ģeodēzisko koordinātu sistēma (LKS-92 TM)	Līguma Nr.	90-22-00009	
			Lapas nosaukums	FUNKCIONĀLAIS ZONĒJUMS	
			Mērogs	Lapa	Lapu skaits
			M 1:2000	3	4

**METRUM**

SIA "METRUM",  
Reģ.Nr.40003388748  
Ģertrūdes iela 47-3, Rīga, LV-1011  
www.metrum.lv