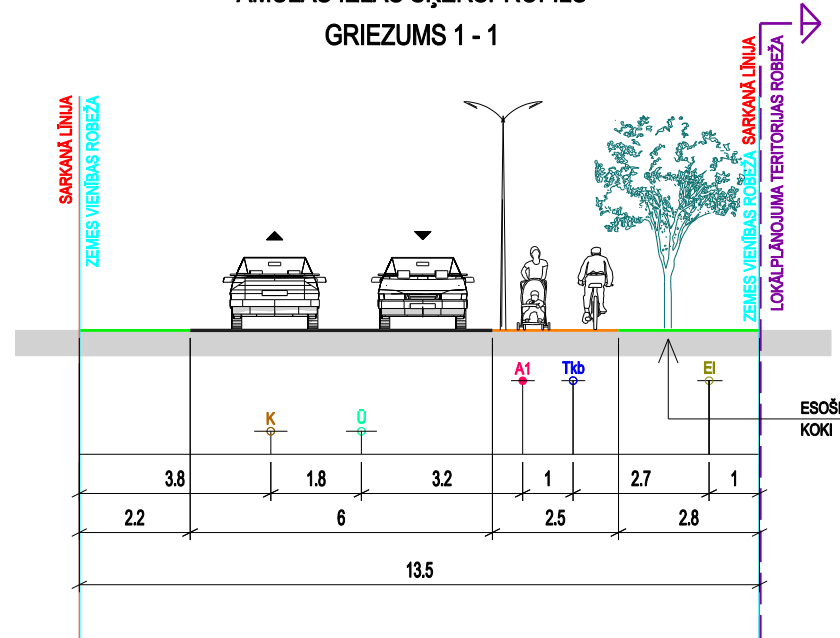
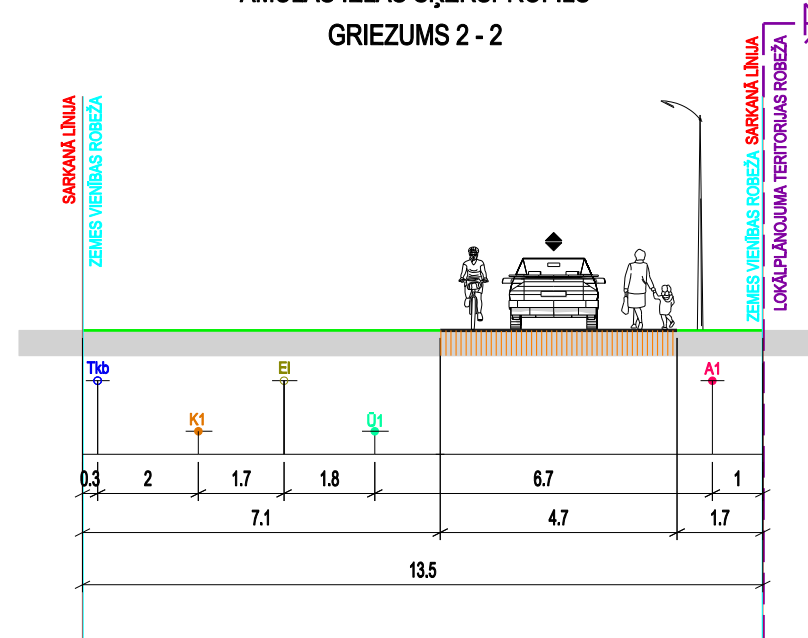


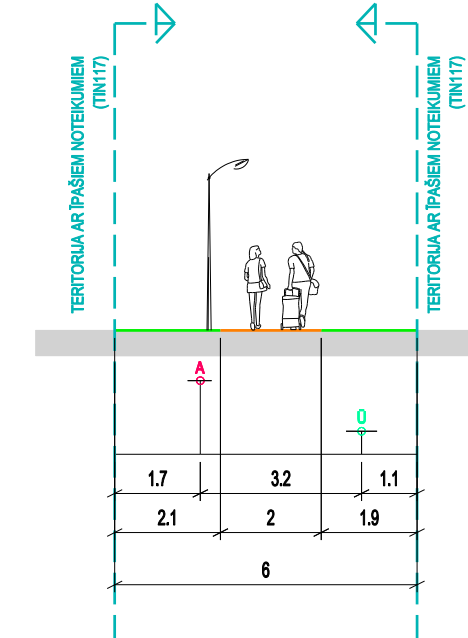
AMULAS IELAS ŠĶĒRSPROFILS
GRIEZUMS 1 - 1



AMULAS IELAS ŠĶĒRSPROFILS
GRIEZUMS 2 - 2



GALVENĀ GĀJĒJU CEĻA UZ PLUDMALI
(TIN117) ŠĶĒRSPROFILS
GRIEZUMS 3 - 3



APZĪMĒJUMI

- BRAUKTŪVE
- APVIENOTĀIS GĀJĒJU / VELOCELIŅŠ
- APSTĀDĪJUMU JOSLA
- IELAS SARKANĀ LĪNIJA
- ZEMES VIENĪBAS ROBEŽA
- LOKĀLPLĀNOJUMA TERITORIJAS ROBEŽA
- DALĪTĀ IELAS TELPA AR PRIORITĀTI GĀJĒJIEM UN VELOBRAUCĒJIEM

- ESOŠS ŪDENSVADS
- ESOŠS APGAISMES KABELIS
- ESOŠA KANALIZĀCIJA
- ESOŠS ZEMSPRIEGUMA ELEKTROKABELIS
- ESOŠS SAKARU KABELIS
- PLĀNOTA KANALIZĀCIJA
- PLĀNOTS ŪDENSVADS
- PLĀNOTS APGAISMES KABELIS

PIEZĪMES:

1. IZSTRĀDĀJOT BŪVPROJEKTU, PIEĻAUJAMAS INŽENIERTĪKLU IZMAIŅAS IELU SARKANĀJĀS LĪNIJĀS.
2. VEICOT IZMAIŅAS, NEPIECIEŠAMS IESNIEGT SASKAŅOŠANAI JAUNU IELAS ŠĶĒRSPROFILU AR IZMAIŅĀM.
3. IZMĒRI DOTI METROS.



Projekta vadītāja		Sertifikāta Nr. 10-0796		Pasūtītājs		LOKĀLPLĀNOJUMS zemesgabaliem Dubultu prospektā 51, Jūrmalā un Jaundubulti 1402, Jūrmalā		<p>SIA "METRUM", Reģ.Nr.40003388748 Ģertrūdes iela 47-3, Rīga, LV-1011 www.metrum.lv</p>	
Kartogrāfe		I.Kūliņa		2022./2023		Pasūtītājs			
						Līguma Nr.		90-22-00009	
						Lapas nosaukums		IELAS ŠĶĒRSPROFILI	
						Mērogs		Lapa	
						M 1:150		4	
						Lapu skaits		4	