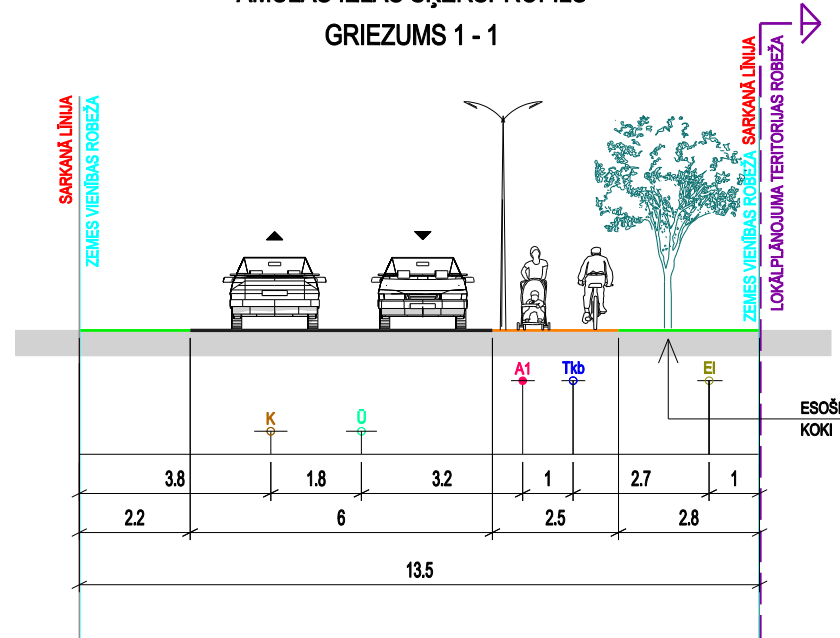
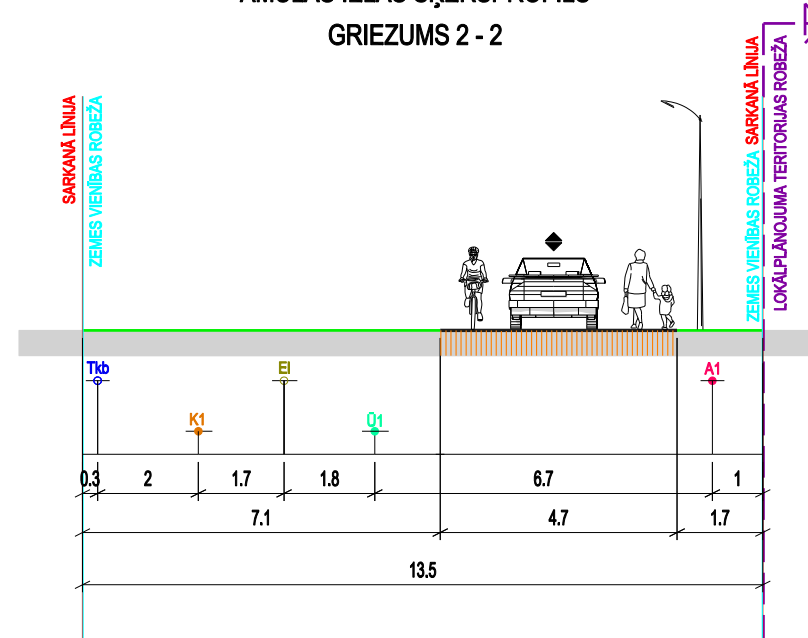


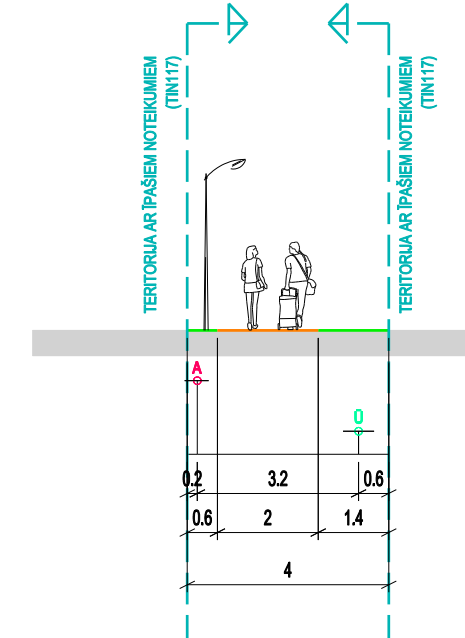
AMULAS IELAS ŠĶĒRSPROFILS
GRIEZUMS 1 - 1



AMULAS IELAS ŠĶĒRSPROFILS
GRIEZUMS 2 - 2



GALVENĀ GĀJĒJU CEĻA UZ PLUDMALI
(TIN117) ŠĶĒRSPROFILS
GRIEZUMS 3 - 3



APZĪMĒJUMI	NOSAUKUMS		NOSAUKUMS
	BRAUKTUVE		ESOŠS ŪDENSVADS
	APVIENOTĀIS GĀJĒJU / VELOCELIŅŠ		ESOŠS APGAISMES KABELIS
	APSTĀDĪJUMU JOSLA		ESOŠA KANALIZĀCIJA
	IELAS SARKANĀ LĪNIJA		ESOŠS ZEMSPRIEGUMA ELEKTROKABELIS
	ZEMES VIENĪBAS ROBEŽA		ESOŠS SAKARU KABELIS
	LOKĀLPLĀNOJUMA TERITORIJAS ROBEŽA		PLĀNOTA KANALIZĀCIJA
	DALĪTĀ IELAS TELPA AR PRIORITĀTI GĀJĒJIEM UN VELOBRAUCĒJIEM		PLĀNOTS ŪDENSVADS
			PLĀNOTS APGAISMES KABELIS

PIEZĪMES:

- IZSTRĀDĀJOT BŪVPROJEKTU, PIEĻAUJAMAS INŽENIERTĪKLU IZMAIŅAS IELU SARKANĀJĀS LĪNIJĀS.
- VEICOT IZMAIŅAS, NEPIECIEŠAMS IESNIEGT SASKAŅOŠANAI JAUNU IELAS ŠĶĒRSPROFILU AR IZMAIŅĀM.
- IZMĒRI DOTI METROS.



Projekta vadītāja		Sertifikāta Nr. 10-0796		Pasūtītājs LOKĀLPLĀNOJUMS zemesgabaliem Dubultu prospektā 51, Jūrmalā un Jaundubulti 1402, Jūrmalā	METRUM
Kartogrāfe		I.Kūliņa			
				Līguma Nr. 90-22-00009	SIA "METRUM", Reģ.Nr.40003388748 Ģertrūdes iela 47-3, Rīga, LV-1011 www.metrum.lv
				Lapas nosaukums IELAS ŠĶĒRSPROFILI	
					Lapa 4
					Lapu skaits 5