MADONAS NOVADA TERITORIJAS PLĀNOJUMS

ARONAS PAGASTS

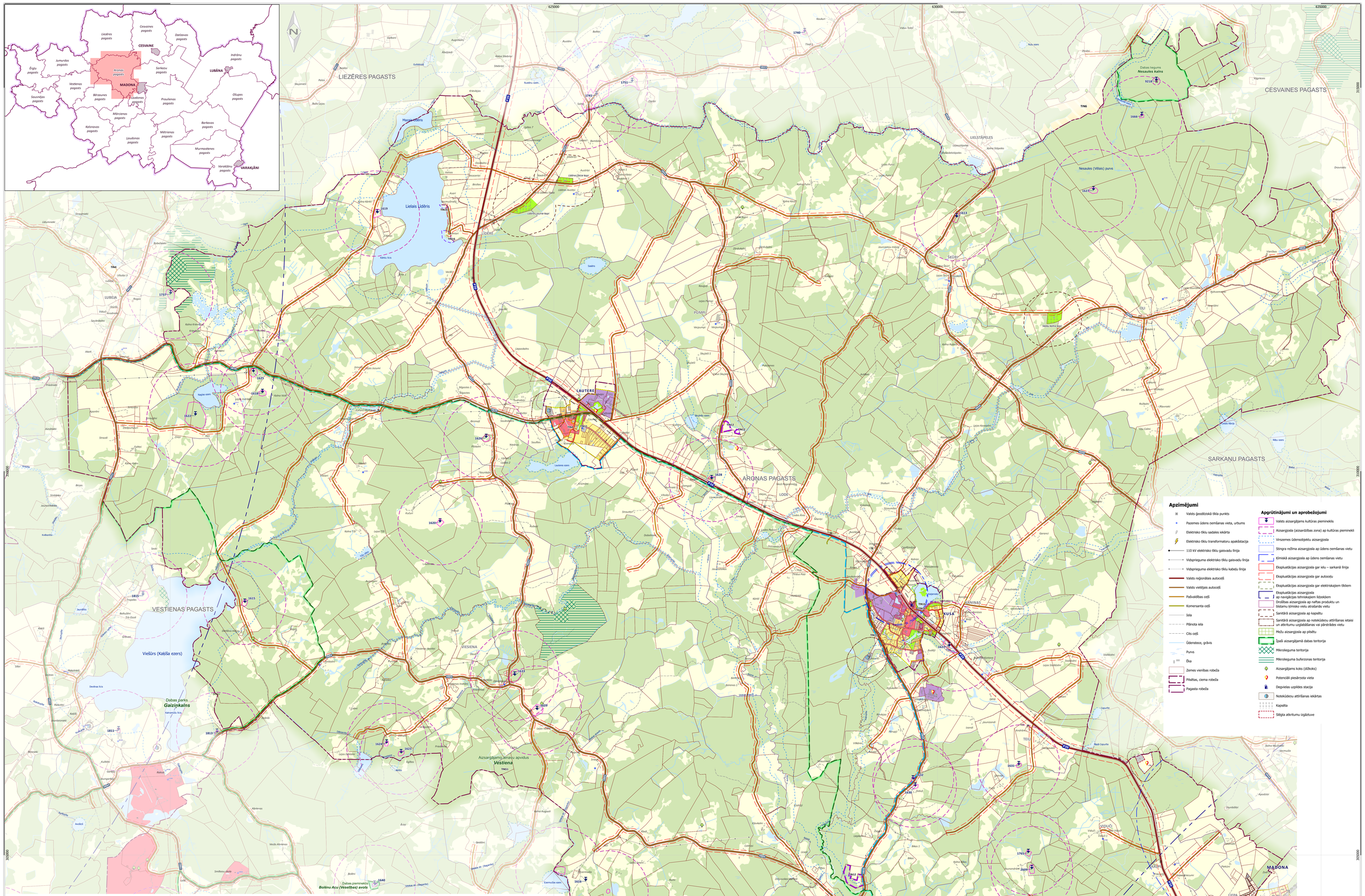

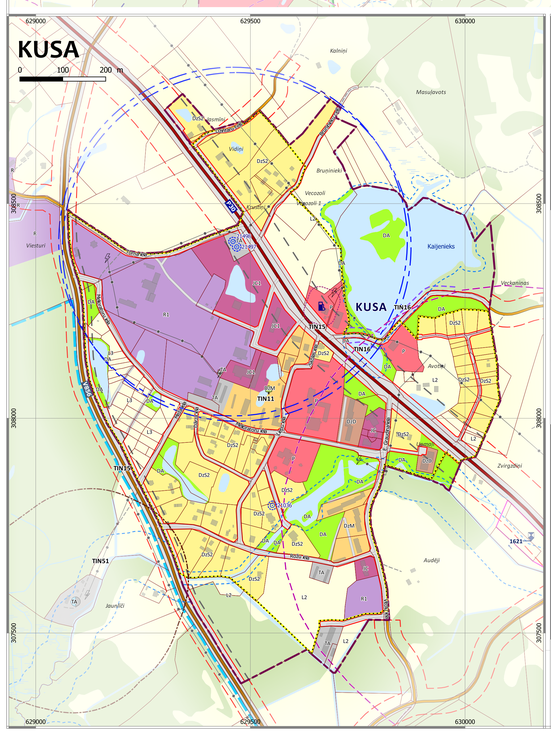

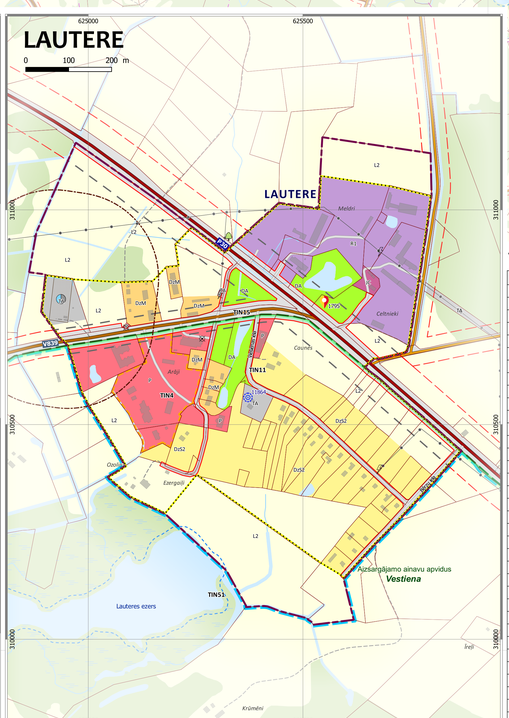

Valsts aizsargājamie kultūras piemineķļi

Nr.	Piemineķļa nosaukums
1612	Aronieši apmetne
1613	Lazdieši senkapi
1614	Ciskāni akmens krāvums
1615	Dietāšvu senkapi (Pendera kalnisņš)
1616	Ezermuižas senkapi
1617	Krastkalnu senkapi
1618	Kalnavaitu senkapi
1619	Kārļki senkapi
1620	Kuļuru senkapi (Zvīedru kapi)
1621	Kusas apmetne un senkapi
1622	Svētaņa kalns - kulta vieta
1623	Olāmieku Baznīcas kalns - kulta vieta
1624	Olāmieku senkapi (Kapu kalnisņš)
1625	Kalnavaitu Karātavu kalns - soda vieta
1626	Lauteres pilskalns
1627	Arnicānu pilskalns
1628	Aronas grantsbedru senkapi
1629	Vālēnu apmetne
1630	Zeļļu Baznīcas kalns - kulta vieta
1631	Truļļu senkapi
1632	Zeļļu senkapi
1633	Dikronīcas kalns - pilskalns
1640	Bolēnu Acu avots - kulta vieta
1666	Nesaules senkapi
1737	Lubejas pilskalns
1740	Lejasviegļo senkapi
1741	Salnaskroga senkapi
1751	Ogrīnu apmetne
1765	Jaunandrāņu senkapi
1811	Dzīļļu senkapi
1813	Kalnaķeļļnu senkapi
1815	Tropeļu senkapi (Kapu kalns, Zvīedru kapi)
2609	Jaunandrāņu pilskalns
9218	Strūves ģeodēziskā loka punkts "Nesaules kalns"
9396	Smeceres sila pilskalns

Izstrādātājs	V. Uzvārds	Paraksts	Datums	Pasūtītājs		Izstrādātājs
Izstrādes vadītāja	A. Šāda		2026	MADONAS NOVADA PAŠVALDĪBA		METRUM SIA "METRUM" Reģ. Nr. 40003867948 Ģertrūdes iela 47-3, Rīga www.metrum.lv
Projekta vadītāja	M. Kalvāne		2026			
Teritorijas plānotāja	V. Zuzāne		2026	Projekts		
Kartogrāfs	J. Skudra		2026	MADONAS NOVADA TERITORIJAS PLĀNOJUMS	Mērogs	1:15000
Kartes dati: topogrāfiskā karte M 1:10000 © Latvijas Ģeotelpiskās informācijas aģentūra, 2014. - 2022. Kadastra informācijas sistēmas dati © Valsts zemes dienests, 2026. Latvijas ģeodēziskā koordinātu sistēma (LKS-92 TM)				Lapas nosaukums	Lapa	
				FUNKCIONĀLAIS ZONĒJUMS	Lapas	25