MADONAS NOVADA TERITORIJAS PLĀNOJUMS

DZELZAVAS PAGASTS

Apzīmējumi

- Valsts ģeodēziskā tīkla punkts
- Pazemes ūdens ņemšanas vieta, urbums
- Elektrisko tīklu sadales iekārta
- 110 kV elektrisko tīklu gaisvadu līnija
- Vidsprieguma elektrisko tīklu gaisvadu līnija
- Vidsprieguma elektrisko tīklu kabeļu līnija
- Dzelzceļš
- Valsts reģionālais autoceļš
- Valsts vietējais autoceļš
- Pašvaldības ceļš
- Komersanta ceļš
- Iela
- Cits ceļš
- Ūdenstece, grāvis
- Purvs
- Ēka
- Zemes vienības robeža
- Ciema robeža
- Pagasta robeža
- Novada robeža

Apgrūtinājumi un aprobežojumi

- Valsts aizsargājams kultūras piemineklis
- Aizsargjosla (aizsardzības zona) ap kultūras piemineklī
- Virszemes ūdensobjektu aizsargjosla
- Stingra režīma aizsargjosla ap ūdens ņemšanas vietu
- Ķīmiskā aizsargjosla ap ūdens ņemšanas vietu
- Ekspluatācijas aizsargjosla gar ielu – sarkanā līnija
- Ekspluatācijas aizsargjosla gar autoceļu
- Ekspluatācijas aizsargjosla gar dzelzceļu
- Ekspluatācijas aizsargjosla gar elektriskajiem tīkliem
- Drošības aizsargjosla gar dzelzceļu
- Sanitārā aizsargjosla ap kapsētu
- Sanitārā aizsargjosla ap notekūdeņu attīrīšanas ietaisi un atkritumu uzglabāšanas vai pārstrādes vietu
- Īpaši aizsargājamā dabas teritorija
- Mikrolieguma teritorija
- Mikrolieguma buferzonas teritorija
- Aizsargājams koks (dižkoks)
- Potenciāli piesārņota vieta
- Notekūdeņu attīrīšanas iekārtas
- Slēgta atkritumu izgāztuve
- Dzelzceļa nodalījuma josla

Funkcionālais zonējums

- Savrupmāju apbūves teritorija (DzS)
- Mazstāvu dzīvojamās apbūves teritorija (DzM)
- Daudzstāvu dzīvojamās apbūves teritorija (DzD)
- Publiskās apbūves teritorija (P)
- Jauktas centra apbūves teritorija (JC)
- Rūpnieciskās apbūves teritorija (R)
- Tehniskās apbūves teritorija (TA)
- Transporta infrastruktūras teritorija (TR)
- Dabas un apstādījumu teritorija (DA)
- Mežu teritorija (M)
- Lauksaimniecības teritorija (L)
- Ūdeņu teritorija (Ū)
- Robeža starp funkcionālo zonu un tās apakšzonu vai starp apakšzonām

Teritorijas ar īpašiem noteikumiem

- Sabiedrisko ūdenssaimniecības pakalpojumu teritorija (TIN11)
- Derīgo izrakteņu ieguves teritorija (TIN12)
- Teritorija gar valsts autoceļiem apdzīvotās vietās (TIN15)
- Vietējas nozīmes kultūrvēsturiskā un dabas teritorija (TIN4)
- Vietējas nozīmes lauksaimniecības teritorija (TIN6)

Valsts aizsargājamie kultūras pieminekļi

Nr.	Pieminekļa nosaukums
1685	Bakanu ezera mitne
1686	Gribažu pilskalns
1687	Obzerkalns - pilskalns
1688	Puntūža senkapi (Zviedru kapi)
1689	Strūgukalna viduslaiku kapsēta
1690	Tujāņu senkapi
1691	Grīgulu senkapi (Kapu kalns)
1798	Lejaskujauguļu senkapi
6475	Dzelzavas muižas apbūve
6476	Pils
6477	Parks
9012	Rakstnieka Doku Ata dzīvesvieta

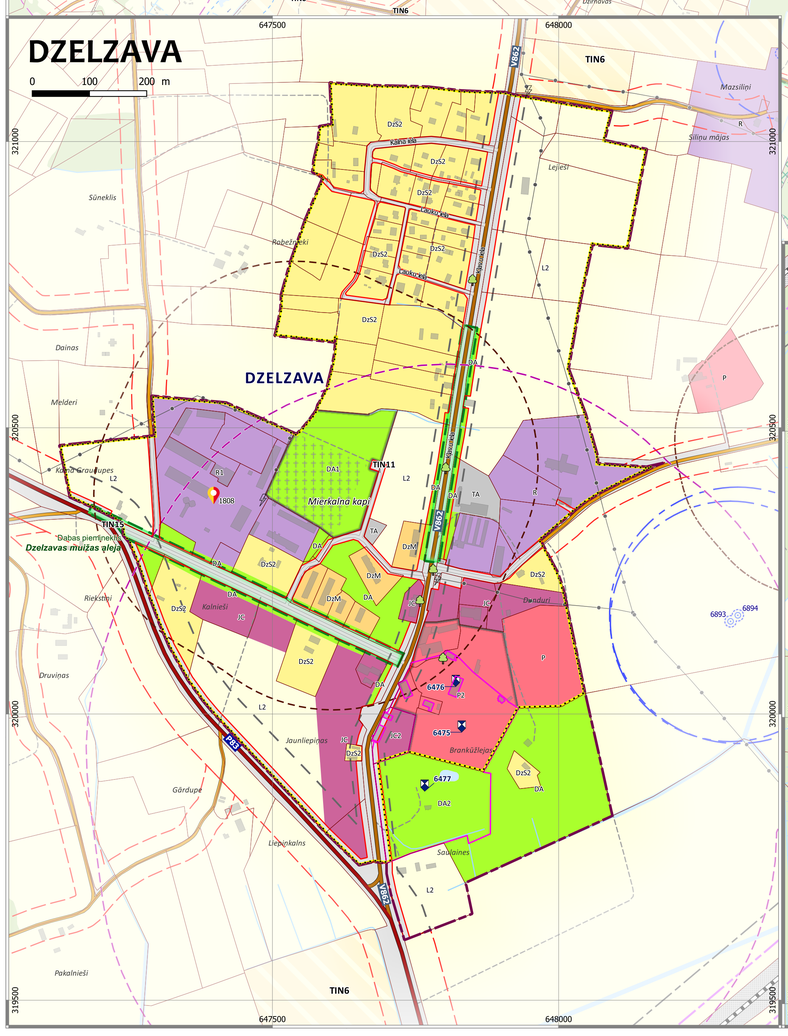

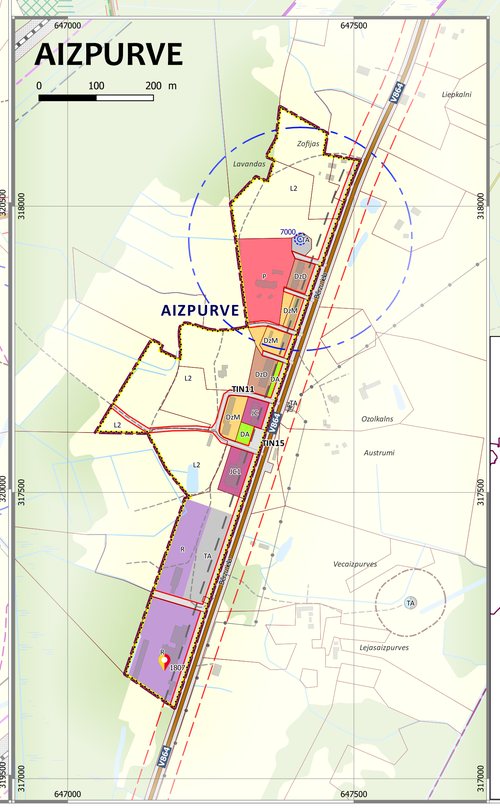

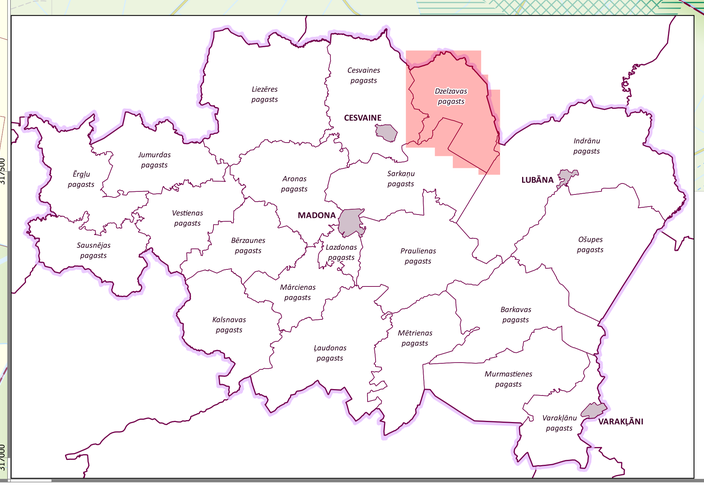

0 250 500 750 1 000 m

Mērogs 1:15 000
Mēroga noteiktība 1:10 000

Izstrādāja	V. Uzvārds	Paraksts	Datums	Pasūtītājs	Izstrādātājs
Izstrādes vadītāja	A. Šķēls		2026	MADONAS NOVADA PAŠVALDĪBA	SIA "METRUM" Reģ. Nr.40003388748 Gertrūdes iela 47-3, Rīga www.metrum.lv
Projekta vadītāja	M. Kalvāne		2026		
Teritorijas plānotāja	V. Zukāne		2026	Projekts: MADONAS NOVADA TERITORIJAS PLĀNOJUMS	Mērogs 1:15000
Kartogrāfs	J. Skudra		2026		Lapa
Kartes dati: topogrāfiskā karte M 1:10000 © Latvijas Ģeotelpiskās informācijas aģentūra, 2014. - 2022. Kadastra informācijas sistēmas dati © Valsts zemes dienests, 2026. Latvijas ģeodēzisko koordinātu sistēma (LKS-92 TM)				Lapas nosaukums: FUNKCIONĀLAIS ZONĒJUMS	Lapas 25