MADONAS NOVADA TERITORIJAS PLĀNOJUMS

LIEZĒRES PAGASTS

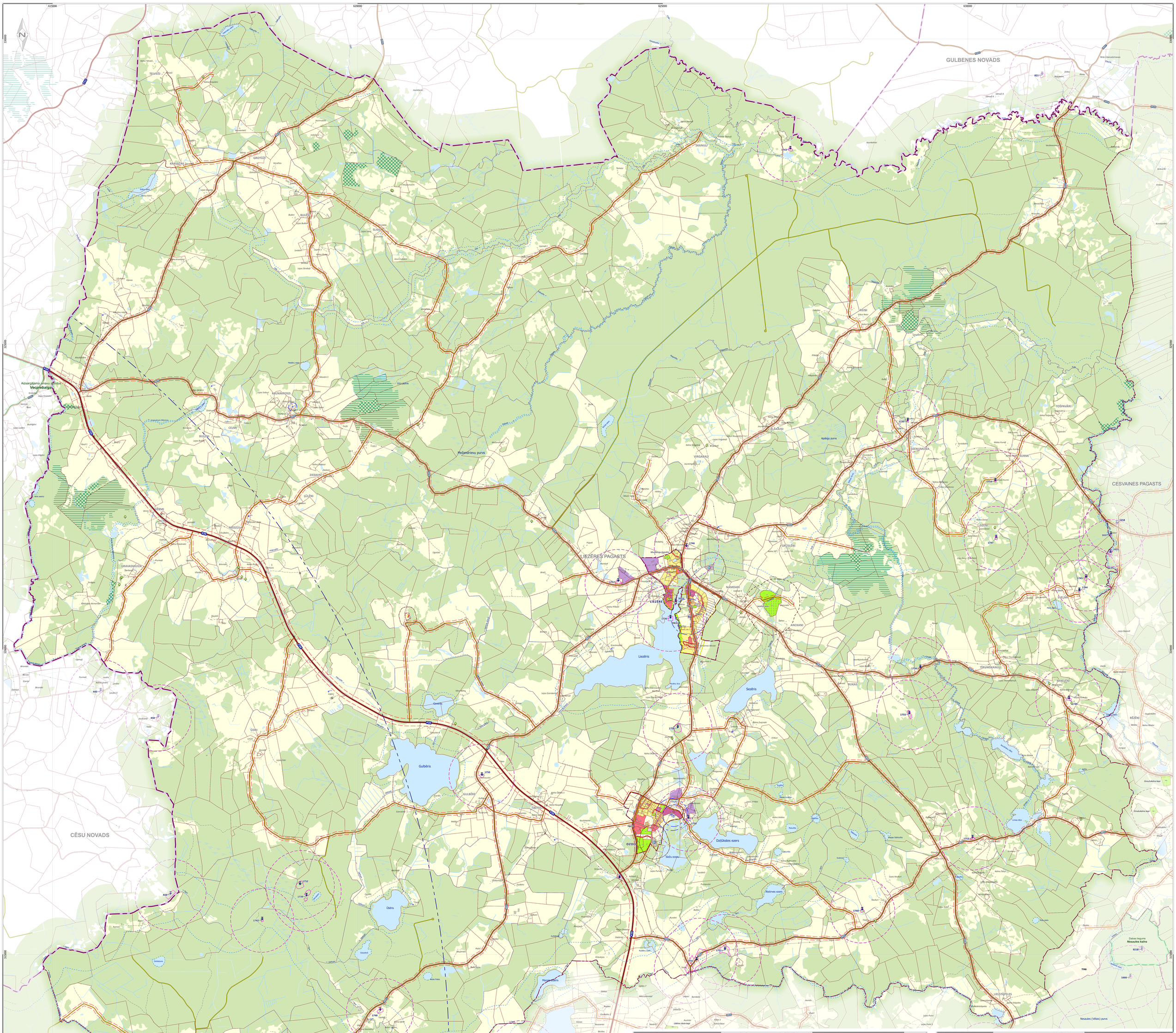

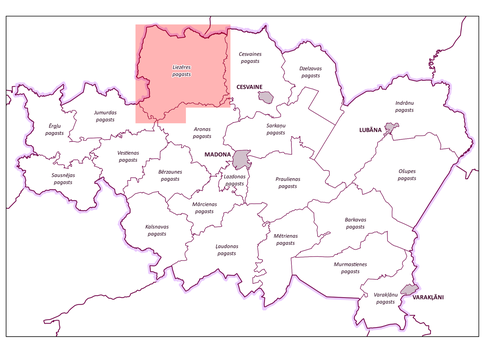

Apzīmējumi

- Valsts ģeodēziskā tīkla punkts
- Pazemes ūdeņu nemšanas vieta, urbums
- Elektrisko tīklu sadales iekārta
- Vidsprieguma elektrisko tīklu gaisvadu līnija
- Vidsprieguma elektrisko tīklu kabeļu līnija
- Valsts reģionālās autoceļi
- Valsts vietējas autoceļi
- Pašvaldības ceļš
- Komersanta ceļš
- Iela
- Cits ceļš
- Ūdenstece, grāvis
- Purvs
- Ēka
- Zemes vienības robeža
- Ciema robeža
- Pagasta robeža
- Novada robeža

Apgrūtinājumi un aprobežojumi

- Valsts aizsargājams kultūras piemineklis
- Aizsargjosla (aizsardzības zona) ap kultūras pieminekli
- Virszemes ūdensobjektu aizsargjosla
- Stingra režīma aizsargjosla ap ūdeņu nemšanas vietu
- Ķīmiskā aizsargjosla ap ūdeņu nemšanas vietu
- Ekspluatācijas aizsargjosla gar ielu – sarkanā līnija
- Ekspluatācijas aizsargjosla gar autoceļu
- Ekspluatācijas aizsargjosla ap navigācijas tehniskajiem līdzekļiem
- Drošības aizsargjosla ap naftas produktu un bīstamu ķīmisko vielu atrašanās vietu
- Sanitārā aizsargjosla ap kapsētu
- Sanitārā aizsargjosla ap notekūdeņu attīrīšanas ietaisi un atkritumu uzglabāšanas vai pārstrādes vietu
- Īpaši aizsargājamā dabas teritorija
- Mikroliegums teritorija
- Mikroliegums buferzonas teritorija
- Aizsargājams koks (dižkoks)
- Potenciāli piesārņota vieta
- Degvielas uzpildes stacija
- Noteikūdeņu attīrīšanas iekārtas
- Kapsēta
- Slēgta atkritumu izgāztuve

Funkcionālais zonējums

- Savrupmāju apbūves teritorija (DzIS)
- Mazstāvu dzīvojamās apbūves teritorija (DzM)
- Publiskās apbūves teritorija (P)
- Jauktas centra apbūves teritorija (JC)
- Rūpnieciskās apbūves teritorija (R)
- Tehniskās apbūves teritorija (TA)
- Transporta infrastruktūras teritorija (TR)
- Dabas un apstādījumu teritorija (DA)
- Meža teritorija (M)
- Lauksaimniecības teritorija (L)
- Ūdeņu teritorija (Ū)

Teritorijas ar īpašiem noteikumiem

- Sabiedrisko ēdināšanas/mākslas pakalpojumu teritorija (TIN11)
- Derīgo izrakteņu ieguves teritorija (TIN12)
- Teritorija gar valsts autoceļiem apdzīvotās vietās (TIN15)
- Publiskas piejas teritorija pie publiskajiem ūdeņiem (TIN16)
- Vietējas nozīmes kultūrvēsturiskā un dabas teritorija (TIN4)
- Vestienas ainavu apvidus (TIN5)
- Vietējas nozīmes lauksaimniecības teritorija (TIN6)

Valsts aizsargājamie kultūras pieminekļi

Nr.	Pieminekļa nosaukums
1618	Kalnavaitu senkapi
1619	Kārķīšu senkapi
1622	Svētais kalns - kulta vieta
1625	Kalnavaitu Karātavu kalns - soda vieta
1655	Birznieku senkapi (Zvīedru kapsēta)
1657	Dīdiņu Puhvera pagrāba kalnītis
1658	Dīdiņu senkapi (Ozapu kalnītē)
1666	Nesaules senkapi
1735	Dzeņu senkapi
1736	Liezēres ezera mitne
1737	Lubejas pilskalns
1738	Ozolmuižas senkapi
1739	Avotiņu senkapi
1740	Lejasvieglo senkapi
1741	Sainaskroga senkapi
1742	Zvejnieku senkapi (Zvīedru kapi)
1743	Bluku senkapi
1744	Cīrņu senkapi (Bērzu kalnītē)
1745	Cīrņu viduslaiku kapsēta (Ozgu kalnītē)
1746	Dārzniieku senkapi
1747	Dzeņu senkapi (Kapukalns)
1748	Lapēnu senkapi (Mēra kapi)
1749	Lejasstukulu senkapi
1750	Gulbēres senkapi
1751	Ogrīnu apmetne
1752	Avotiņu pilskalns
1753	Pelavu senkapi
1754	Piekalnes kurmu viduslaiku kapsēta
1755	Pušķu senkapi
1756	Pušķu Velna akmens - kulta vieta
1757	Tirguskalna senkapi
1758	Liezēres pilskalns
444	Ezēnu apmetne
445	Lavēnu viduslaiku kapsēta
458	Vaišu viduslaiku kapsēta
821	Sīmažu viduslaiku kapsēta
9218	Strūves ģeodēziskā loka punkts "Nesaules kalns"
9255	Stārķu salāsa apmetne

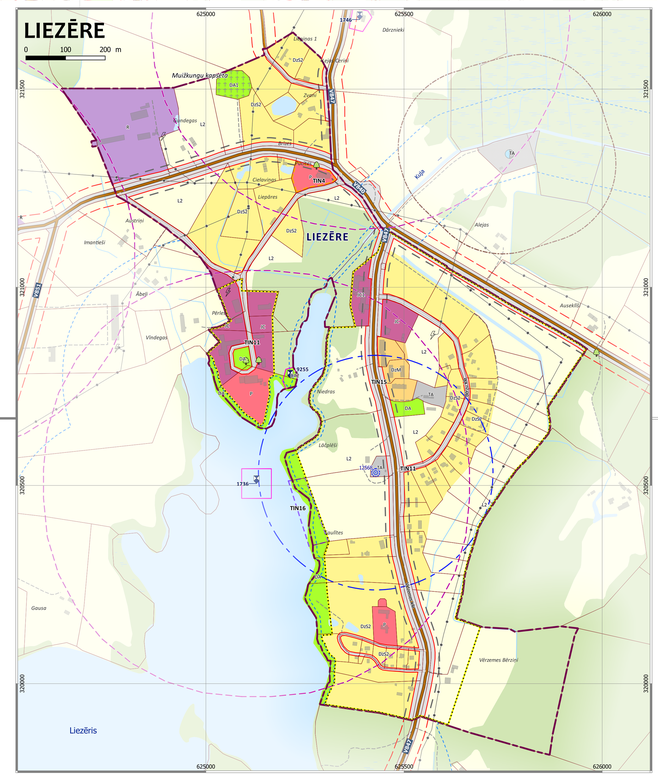

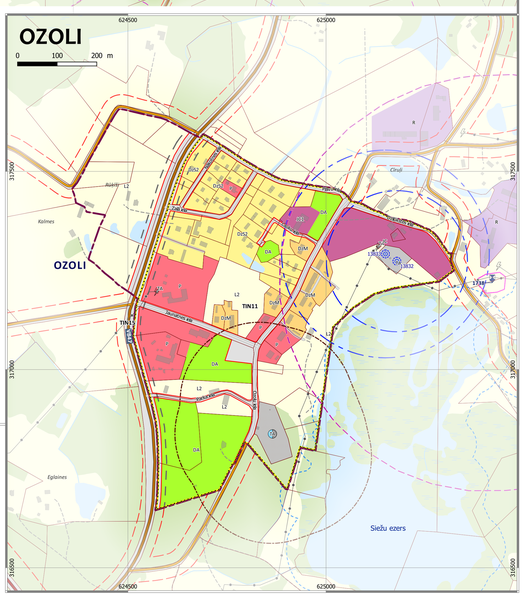

0 250 500 750 1 000 m

Mērogs 1:15 000
Mēroga noteiktība 1:10 000

Izstrādāja	V., Uzv.Ieīs.	Paraksts	Datums	Pasūtītājs	Izstrādātājs
Izstrādes vadītāja	A. Šalts		2026.	MADONAS NOVADA PAŠVALDĪBA	METRUM SIA "METRUM" Reģ. Nr. 40003288793 Ģenerāļa iela 47-3, Rīga www.metrum.lv
Projekta vadītāja	M. Kalvāne		2026.		
Teritorijas plānotāja	V. Zučāne		2026.	Projekts MADONAS NOVADA TERITORIJAS PLĀNOJUMS	Mērogs 1:15000
Kartogrāfs	J. Skudra		2026.	Lapas nosaukums FUNKCIONĀLAIS ZONĒJUMS	Lapa
					Lapas 25

Karšu datu topogrāfiskā karte M 1:10000 © Latvijas Ģeotelpiskās informācijas aģentūra, 2026. Zemes kadastra informācijas sistēmas dati © Valsts zemes dienests, 2026. Latvijas ģeodēziskio koordinātu sistēma (LAS-92 TM)