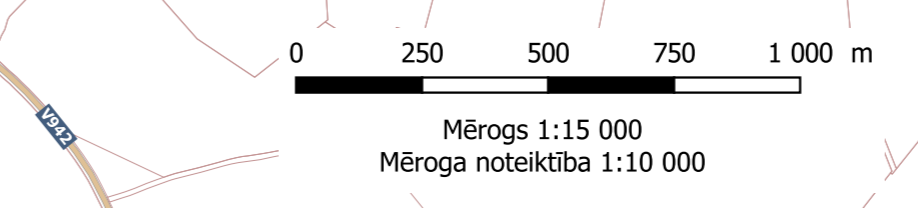
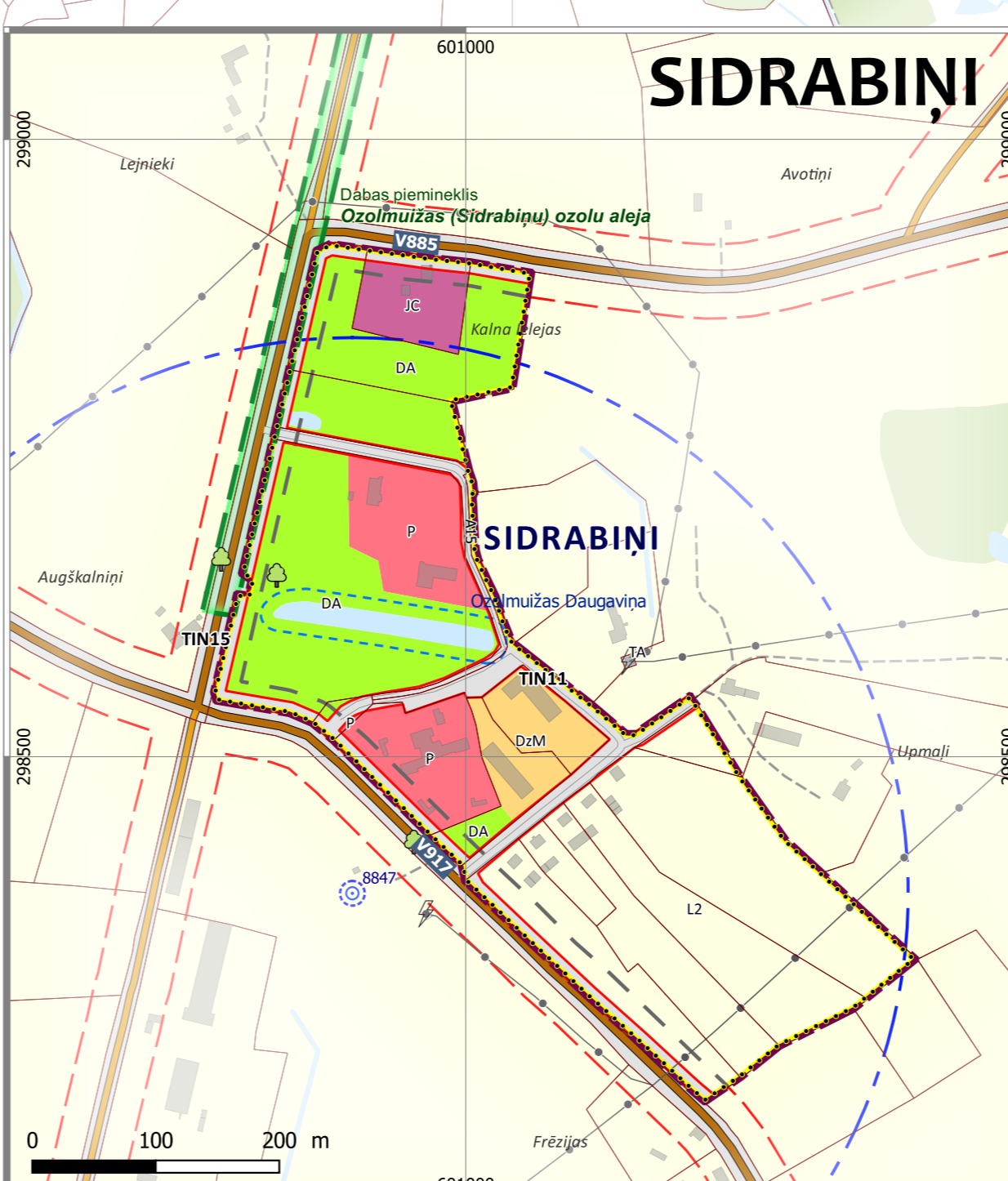
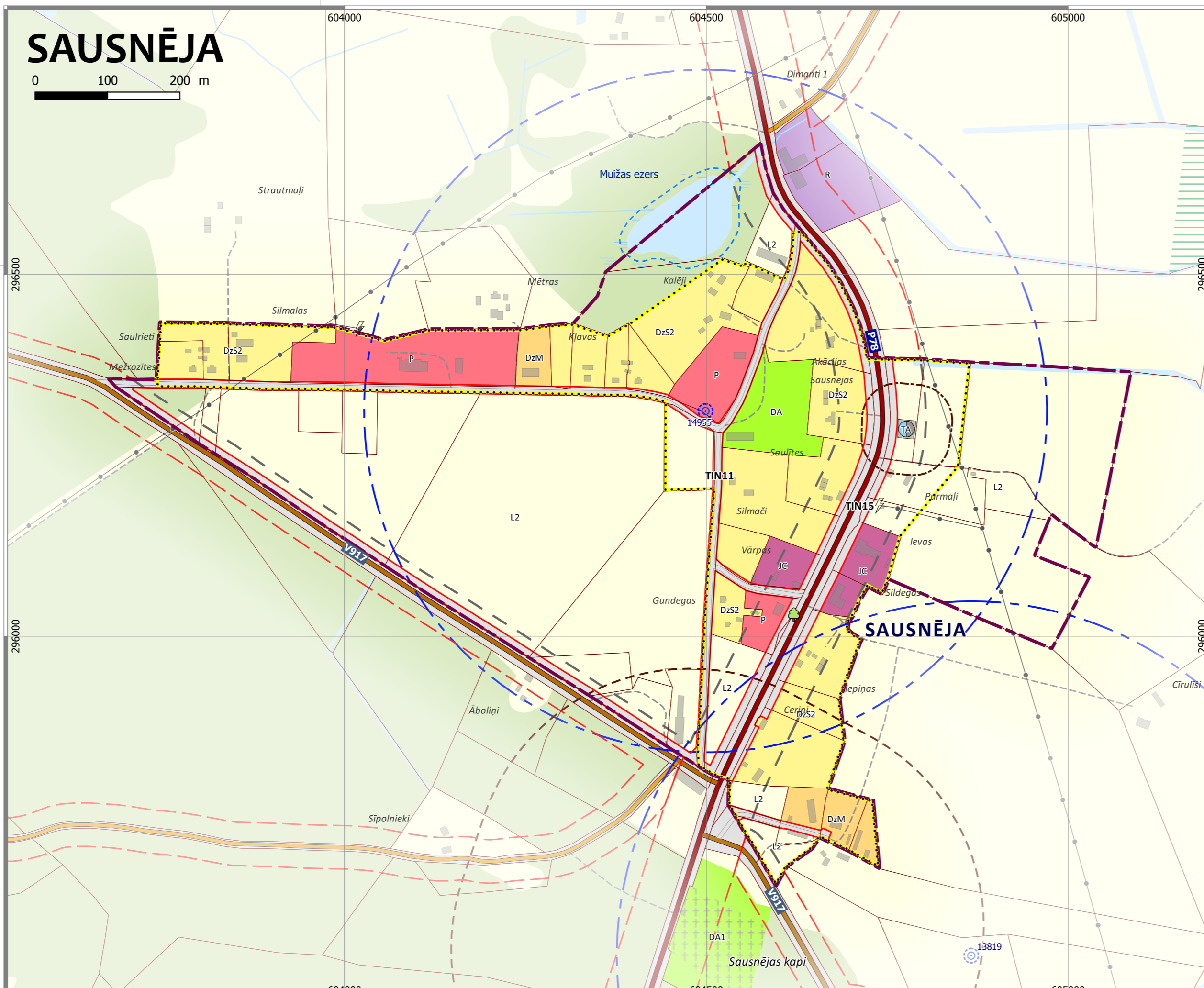
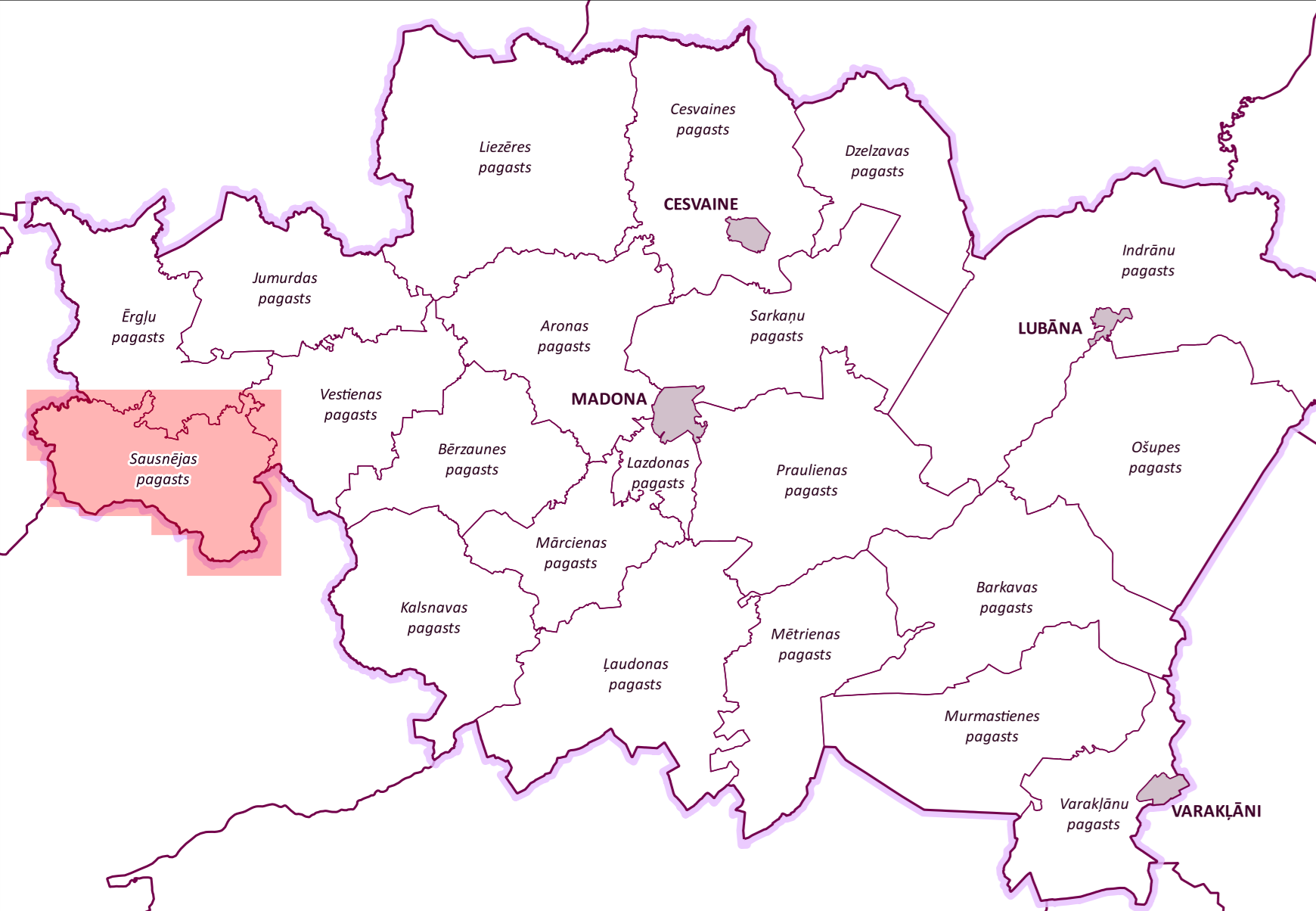


- Apzīmējumi**
- Valsts ģeodzināšā tīkla punkts
  - Pasemes iedens pērnības vieta, urbums
  - Elektrisko tīklu sadalītājs
  - 110 kV elektrisko tīklu galvada līnija
  - Valdījumuma elektrisko tīklu galvada līnija
  - Valdījumuma elektrisko tīklu kabušu līnija
  - Valsts reģionālais autoceļš
  - Valsts vietējais autoceļš
  - Pašvaldības ceļš
  - Komercanta ceļš
  - Taču ceļš
  - Ķīš ceļš
  - Īpašs ceļš
  - Purvs
  - Būve
  - Zemes vienības robeža
  - Ciema robeža
  - Pagasta robeža
  - Novada robeža

- Aprūtinājumi un aprobežojumi**
- Valsts aizsargājama kultūras piemineklis
  - Aizsargojama (aizsardzības zona) ap kultūras pieminekli
  - Vienzemes iedzīvotāju aizsargojama
  - Singra režīma aizsargojama ap iedzīvotāju vietu
  - Ķiršnīka aizsargojama ap iedzīvotāju vietu
  - Ēkparka aizsargojama gar ielu – sarkanā līnija
  - Ēkparka aizsargojama gar autoceļu
  - Ēkparka aizsargojama gar elektriskajiem tīkliem
  - Ēkparka aizsargojama ap navigācijas tehniskajiem tīkliem
  - Saistītā aizsargojama ap kapotību
  - Saistītā aizsargojama ap notekūdeņu attīrīšanas iekārtu un atkritumu uzglabāšanas vai glabāšanas vietu
  - Īpaši aizsargājama dabas teritorija
  - Mikroklimata teritorija
  - Mikroklimata buferzonas teritorija
  - Aizsargājama koka (dabas)
  - Potenciāli piesārņota vieta
  - Notekūdeņu attīrīšanas iekārtas
  - Kapotiņa
  - Sāpīga atkritumu uzglabāšana
  - Mērķliks neapstrādājamo dārzeņu izstrādes un tīrīšanas iekārtas

- Funkcionālais zonējums**
- Servismāju apbūves teritorija (DS)
  - Mazbūvniecības apbūves teritorija (DSB)
  - Publiskā apbūves teritorija (P)
  - Jaunatjaunotā apbūves teritorija (JK)
  - Rīcības plāna apbūves teritorija (R)
  - Tehniskā apbūves teritorija (TA)
  - Transporta infrastruktūras teritorija (TR)
  - Dabas un apstādījumu teritorija (DA)
  - Mežu teritorija (M)
  - Lauksaimniecības teritorija (L)
  - Ūdeņu teritorija (Ū)
- Territorijas ar īpašiem noteikumiem**
- Sabiedriskā iedzīvotāju pakalpojumu teritorija (TIN1)
  - Ēkparka teritorija (TIN2)
  - Territorija gar valsts autoceļiem apbūves vietās (TIN3)
  - Vēsturiskās nozīmes kultūrvēsturiskā un dabas teritorija (TIN4)
  - Vestienas ananču novads (TIN5)



**Valsts aizsargājami kultūras pieminekļi**

Nr.	Pieminekļa nosaukums
1582	Kaņņu piaskaus
1583	Rēdžu senkapis (Kapu kalns)
1584	Kaļķu senkapis (Kapu kalns)
1585	Baltavas viduslaiku pils
1586	Lepkalnes baznīcas senkapis
1587	Jāņkalnes senkapis
1588	Pilāņu piaskaus (Pumpurkalns)
1589	Veģetācijas senkapis
1590	Pilāņu pils senkapis (Krievu sala)
1591	Pelču senkapis
47	Mākslas darbnieku brāļu Jurgu dzimts māja
858	Sestkalna astronomisko novērojumu punkts
942	Sīroves ģeodzināšā tīkla

Veikums	Atbildīgais	Gads
Projekta izstrāde	A. Štāl	2020
Projekta izstrāde	M. Kabiņe	2020
Projekta izstrāde	V. Zūdiņe	2020
Kartogrāfs	J. Skudra	2020

Kartes datu topogrāfiskā kartē M 1:10000 © LETA, 2014  
 Ģeodzināšā informācija ģeodzināšā, 2014 - 2020, Madona  
 Informācija saņemta datu ĢV valsts zemes dienests, 2020  
 Kartogrāfiskās informācijas nodrošinātājs: ĢV-IGD-TM

Projekta nosaukums	Mērogs	1:15000
MADONAS NOVADA PĀSVALDĪBAS	Lapa	
MADONAS NOVADA TERITORIJAS PLĀNOJUMS	Lapas	35